

# LOCALIZACION INDUSTRIAL EN LA PROVINCIA DE MURCIA

POR  
MARIA JOSEFA GOMEZ FAYREN

La Geografía industrial de la provincia de Murcia ha sido hasta ahora poco estudiada. Dificultades en la obtención de datos, falta de fuentes bien informadas y dudosa credibilidad en las existentes; así como la propia idiosincrasia de una industria que concentra el mayor número de activos en el complejo y diversificado ámbito conservero, fueron obstáculos decisivos y freno de un mejor conocimiento global, en un aspecto tan importante geográficamente para una provincia que experimenta ya, y anuncia en años venideros, una profunda transformación demográfica y económica, supuestas las previsiones del trasvase de las aguas del Tajo al Segura.

La posibilidad de acceso al manejo de los datos del Censo Electoral Sindical Provincial, elaborado con fecha de 31 de diciembre del año 1970, que recoge de forma nominal a todas las empresas y trabajadores de la provincia, y considerándolo una de las fuentes más completas existentes en España en la actualidad, al figurar en él además todas las personas acogidas a la Seguridad Social, nos ha movido a intentar la localización de la industria en Murcia.

El presente trabajo, que forma parte de uno más amplio objeto de nuestra futura tesis doctoral, pese a lo arduo de su elaboración peca de

cierta aridez, en función del cúmulo de datos que se maneja, justificándose en cualquier caso su presencia por lo ilustrativo de los mismos.

## MATERIAL Y METODO

Comenzamos por destacar el motivo por el cual decidimos basar nuestro trabajo en los datos consignados por el Censo Electoral de 1970, realizado por la Delegación Provincial de Sindicatos de Murcia, pese a encontrarse actualizado a la fecha en el propio centro en forma numérica. La razón de esta elección reside en el carácter nominal del mismo, esencial a nuestros fines. Consideraciones a tener en cuenta son:

— Si bien el Censo Electoral se puede clasificar entre los más completos, no podemos presentarlo como exhaustivo; faltan los establecimientos más recientes y tanto empresas como trabajadores aparecen agrupados por Sindicatos incluyendo actividades que no son propiamente industriales, nuestra labor pues ha consistido, en entresacar lo que corresponde a nuestro ámbito de estudio, haciendo notar que se engloban en él: todas las actividades fabriles, las industrias extractivas, la industria de la construcción y obras públicas y la de la electricidad, agua y gas.

— Se consideran como empresas, todas las declaradas como tales, sean "autónomas" o "con trabajadores", pues si por una parte tal criterio confunde lo que corresponde al artesanado con las de verdadera actividad industrial, proporciona por otra un aspecto positivo, al presentar de forma contundente el minifundio empresarial de nuestra zona.

— El número de empresas citadas por localidad, corresponde al número de establecimientos industriales, independientemente de su razón social, que puede estar o no, radicada en el mismo sitio.

— Las cifras referidas a la población económicamente activa industrial aparecen, en la mayoría de los casos en el censo, inferiores a la realidad, en especial en la pequeña empresa, sin embargo al objeto de una localización industrial, tal hecho, al presentarse en todas las localidades por igual, hace que la diferencia entre ellas sea mínima.

— La utilización de datos numéricos sobre población económicamente activa industrial, para medir el alcance de las diferentes ramas industriales y apreciar el valor de la industria en las distintas ciudades, cons-

tituye un método cómodo pero insuficiente, ya que el número de obreros no indica la productividad mayor o menor de las empresas. Todavía más, si tenemos en cuenta que determinados tipos de industria precisan más cantidad de mano de obra, y que junto a establecimientos más modernos y mejor equipados, que necesitan menos personal empleado para una mayor productividad, conviven otros más antiguos que ocupan a más gente, con inferiores resultados. Habría sido pues necesario, conjuntar otros datos tales como producción, valor de la producción, salarios distribuidos, capitales, etc.... de difícil acceso por falta de estadísticas o por el carácter secreto de las mismas, privados de tal documentación y habida cuenta de que ningún criterio bastaría en sí mismo a nuestro propósito, adoptamos como sistema de localización industrial aquél que nos presenta el número de empresas y el de trabajadores, por considerarlo el más idóneo a nuestras posibilidades.

— Realizado un primer estudio sobre los datos obtenidos del Censo Electoral Sindical, se apreció, sobre todo en determinadas ramas, que tales datos eran incompletos, defecto que se ha tratado de subsanar con encuestas y visitas a las distintas localidades. A este respecto cabe destacar el enorme problema que supone en nuestra provincia, el hecho, de que el mayor porcentaje de población económicamente activa industrial se dedique a la industria conservera. Referente a la cual y debido a la eventualidad de gran parte del personal empleado en ella, ha sido imprescindible recurrir a la encuesta directa, visitas a la Agrupación de Conserveros y consulta del trabajo de P.P.O. "Estudio de Ocupaciones" que se refiere a las Conservas Vegetales (1), gracias a lo cual se ha podido estimar con relativa exactitud, la población ocupada en este sector.

— Las cifras que presentamos, se refieren a los núcleos de población provinciales, ya que en la mayoría de los casos el centro administrativo, aglutina toda la industria de su municipio, bien dentro del mismo, bien en las carreteras de acceso. No ocurre así, cuando se trata de Murcia y Cartagena, donde nos ha parecido procedente desglosar lo que corresponde al casco urbano, del resto del término municipal. En este sentido interesa destacar, que acogiéndonos al propio criterio del Ayuntamiento de la capital murciana en la fecha, se considera casco urbano el núcleo con sus carreteras de acceso y Espinardo. En el caso de Cartagena, se

---

(1) MINISTERIO DE TRABAJO. DERECCION GENERAL DE PROMOCION SOCIAL: *Estudio de Ocupaciones de la industria de Conservas Vegetales*. P. P. O. Madrid, 1973, 295 págs.

incluyen junto a la ciudad y Escombreras, los barrios colindantes de San Antón, Santa Lucía y El Plan (integrado por Los Barreros, Los Dolores, Concepción y Peral), porque aunque en el Nomenclator aparecen como entidades independientes, de hecho en la actualidad no existe razón para separarlos.

— Por último, hemos de añadir, que se han manejado también datos obtenidos de la Secretaría General Técnica del Ministerio de Industria.

## ASPECTOS DE LA ESTRUCTURA INDUSTRIAL

Al referirnos a la estructura industrial murciana, junto a sus rasgos peculiares actuales, hemos de hacer mención a los que tienen su punto de partida en el pasado. Recordamos con ello, que a excepción de la industria Química cartagenera con la refinería de petróleo de Escombreras de creación relativamente reciente y planificada por la Administración Central, el resto de las actividades industriales de nuestra región, surgieron lenta y espontáneamente, como ocupaciones tradicionales que de tipo artesanal en la mayoría de los casos, han pasado al adquirir nuevas técnicas y equipamiento, a convertirse en moderna industria. De este modo, distará mucho de asemejarse a la ubicada en los actuales centros de concentración industrial, Polos y Polígonos de Desarrollo, etc.... En consecuencia, estructuralmente no definida, se nos presenta como la resultante de un conglomerado de circunstancias, que cooperaron a más o menos largo plazo a configurar su imagen.

## LA TALLA DE LOS ESTABLECIMIENTOS

Al tratar la talla de los establecimientos el hecho más sobresaliente, es sin duda la excesiva fragmentación empresarial. La pequeña empresa (hasta 10 trabajadores), supone en la provincia el 86,80 % de las mismas y si sumamos las que agrupan hasta 50 totalizaríamos un 96,45 %, mientras que los trabajadores pertenecientes a la pequeña empresa, representan tan sólo el 24,28 %. La atomización de los establecimientos, presenta en todo caso, diferencias según las ramas y las ciudades, pudiéndose apreciar en términos generales una mayor concentración en los núcleos más industrializados, como Cartagena, Murcia y Molina (2).

Por término medio, existen unas 15 personas por establecimiento, teniendo en cuenta los trabajadores eventuales. Por ramas, las industrias

---

(2) Fuente: Secretaría General Técnica del Ministerio de Industria.

extractivas ocupan 21, las fabriles 17, el sector alimentación, bebidas y tabaco 28, los textiles y el cuero 13, el papel 8, las químicas y conexas 24, el vidrio 9, la metalurgia 19, la maquinaria 17, el material transporte 54, la madera 5, la construcción 10, y la electricidad, agua y gas 12.

## LAS DIFERENTES RAMAS INDUSTRIALES

Bajo el criterio de que nuestro trabajo, pudiera en alguna ocasión ser cotejado a escala nacional y con otras provincias, optamos en última instancia, por dividir las diferentes ramas industriales según las normas dictadas por el Instituto Nacional de Estadística, a saber:

### INDUSTRIAS EXTRACTIVAS

#### INDUSTRIAS FABRILES:

- Alimentación, bebidas, tabaco
- Textiles, confección, cuero
- Papel, imprenta, editorial
- Químicas y conexas
- Vidrio, cerámica, arcilla
- Metalurgia ,excepto maquinaria
- Maquinaria, material eléctrico
- Material transporte
- Otras industrias fabriles (que es este caso sólo incluye la madera)

### CONSTRUCCION Y OBRAS PUBLICAS

#### ELECTRICIDAD, AGUA Y GAS.

El estudio de los datos proporcionados por el cuadro número 1, que muestra la distribución de la mano de obra industrial por sectores, permite observar que nuestra provincia está especializada en la producción de bienes de consumo. Las industrias fabriles absorben el 75,36 % del total de Población Económicamente Activa Industrial y el 66,01 % de las empresas. Dentro de ellas, la alimentación ocupa el primer lugar, seguida de la metalurgia, químicas y la madera y muebles, a la zaga, el resto de las industrias fabriles apenas tienen importancia.

La construcción y obras públicas engloban al 20,15 % de la población que trabaja en el sector industrial, mientras para las empresas su porcentaje es mayor.

Las industrias extractivas, al igual que la electricidad, agua y gas, no suponen más que un 2% respectivamente frente al total provincial, escaso potencial que da idea de lo exiguo de su participación en el contexto industrial de la región. En el caso de las primeras tan sólo 1.948 personas repartidas en 90 establecimientos, siguen hoy practicando algún tipo de actividad extractiva, aunque es posible que las perspectivas del sector sean mejores si se toman en consideración los interesantes estudios del Instituto Geológico y Minero sobre el estado de la riqueza minera provincial. Relativo a las segundas se puede decir, que hasta hace poco tiempo, Murcia carecía de cualquier medio de producción energética estando obligada a importar. En estos momentos por el contrario la producción de energía térmica del complejo de Escombreras, cubre sus necesidades convirtiéndola además en provincia exportadora. Su población ocupada, más la de algunas centrales distribuidoras de agua (para consumo y riegos), gas y electricidad se estima en 1.785 personas para 147 establecimientos.

## CUADRO N.º 1

## DISTRIBUCION DE LA INDUSTRIA SEGUN LOS PRINCIPALES SECTORES

	N.º E	%	T. P. E. A. I.	
			(*)	%
I. EXTRACTIVAS . . . . .	90	1,58	1.948	2,22
I. FABRILES . . . . .	3.737	66,01	66.069	75,55
— Alimentación, bebidas, tabaco . . . . .	1.310	23,14	37.307	42,55
— Textiles, confección, cuero . . . . .	321	5,67	4.363	4,97
— Papel, imprenta, editorial . . . . .	137	2,42	1.107	1,26
— Químicas y conexas . . . . .	226	3,99	5.432	6,19
— Vidrio, cerámica, arcilla . . . . .	156	2,75	1.549	1,76
— Metalurgia, excepto maquinaria . . . . .	465	8,21	8.795	10,03
— Maquinaria, material eléctrico . . . . .	77	1,36	1.325	1,51
— Material transporte . . . . .	16	0,28	872	0,99
— Otras industrias fabriles . . . . .	1.029	18,17	5.319	6,06
CONSTRUCCION Y O. PUBLICAS . . . . .	1.660	29,32	17.667	20,15
ELECTRICIDAD, AGUA Y GAS . . . . .	147	2,59	1.785	2,03
<b>TOTAL . . . . .</b>	<b>5.661</b>	<b>100,00</b>	<b>87.661</b>	<b>100,00</b>

(\*) Total población económicamente activa industrial.

Las industrias fabriles, ocupan 66.069 trabajadores acogidos en 3.737 empresas. En conjunto, predominan las industrias de transformación. Las de base, representadas por las Químicas y el petróleo de Cartagena, suman 5.432 empleados dedicados al petróleo y sus derivados, abonos (ácido sulfúrico y amoníaco), explosivos, jabones y detergentes, lejías, laboratorios químicos, colorantes, insecticidas, pinturas, barnices, etc.... Dentro de las Metalúrgicas las de base son escasas, tres sociedades radicadas en Cartagena (La Española del Cinc, Minero-metalúrgica Peñarroya España, y Empresa Nacional Bazán, esta última dedicada a la construcción naval), acogen a 3.828 empleados. El resto del sector, muy diversificado, ocupa otras 4.967 personas en la fabricación de envases, carpintería y recubrimientos metálicos, alambre, baterías de cocina, perdigones...

Las industrias de bienes de consumo, mantienen al 54,84% del total de población económicamente activa industrial. Dentro de ellas el ramo de la alimentación, con 37.307 trabajadores y 1.310 empresas, tiene especial significación tanto a escala provincial, como nacional, destacando las conservas vegetales, los derivados de la vid, cervezas y licores, los cereales, las especias sobre todo el pimentón, el aceite y las almazaras agrícolas, algunas industrias cárnicas, chacineras y lácteas.

El sector de los textiles, confección y cuero en conjunto absorbe a 4.363 personas, de las cuales 797 se dedican al curtido de la piel, guarnicionería, marroquinería, etc.... y los restantes al laminado e hiladura de esparto, hilados y tejidos de lana y algodón, géneros de punto y confección en serie. Fuera de algunas empresas, se puede decir que predominan las de carácter artesanal o semiindustrial de estilo tradicional, aunque en el último decenio se han producido algunas inversiones en maquinaria y equipo que presagian un futuro más optimista.

El papel no se fabrica en la provincia y sus anejos, tienen escasa representatividad abasteciendo únicamente las necesidades regionales. Algunas imprentas y litografías, unidas a la fabricación de envases de cartón destinados a la cercana industria conservera, totalizan los 137 establecimientos que dan cabida a las 1.107 personas declaradas en el sector.

El panorama del vidrio, cerámica, arcilla con 156 centros para 1.549 empleados, no presenta especial característica si no hacer notar su entronque con el mundo de la construcción.

Todavía dentro de las industrias fabriles, cuentan la maquinaria y material eléctrico y las de material de transporte, ambas suponen muy poco en el conjunto industrial provincial. La primera emplea 1.325 personas en la fabricación de maquinaria conservera, industrias del frío, bombas, motores, instalaciones eléctricas... la segunda con 872, produce carrocerías, recambios para automóviles, etc...

Completamos el conjunto fabril, con el apartado otras industrias fabriles, equivalentes en este caso a las de madera y muebles, cuyo alto porcentaje de población económicamente activa industrial se debe a la presencia en todos los núcleos de la provincia, de alguna carpintería, a más de ser auxiliar de la construcción, de la conserva (envases) y contar con una ebanistería de calidad, objeto incluso de exportación.

En cuanto a la construcción y obras públicas, cabe destacar la importancia que tiene en la actualidad, tanto en la capital como en el resto de la provincia, en particular en las zonas costeras de reciente expansión turística. La cifra de 17.667 personas que trabajan en 1.660 empresas se estima por debajo de la realidad, pudiendo su efectivo, ser considerado algo mayor. Además del sector edificaciones, se trabaja dentro del ramo en obras públicas, derivados del cemento, forjados y hormigón, decoración, pintura y escayola, etc...

En consecuencia el estudio de las diferentes ramas industriales, permite establecer en la provincia de Murcia, una fuerte especialización; alimentación, junto a una industria diversificada, cuyo despliegue en las principales ciudades en numerosos y pequeños establecimientos trataremos de localizar a continuación.

## DISTRIBUCION GEOGRAFICA DE LA INDUSTRIA

De lleno en materia, nada más expresivo para la localización de la industria en nuestra provincia, que el estudio de los datos que aparecen agrupados en un cuadro anexo (fuera de texto), recogiendo por municipios y ramas el total de población económicamente activa industrial, los mismos se pueden encontrar de forma gráfica en el mapa (fig. n.º 1), que expresa la importancia de la industria en los distintos centros (3).

(3) El cálculo de círculos proporcionales se ha hecho por la fórmula más simple:

$$\sqrt{\text{n.º dado}} \quad \left| \quad \frac{\sqrt{\text{n.º dado} \times 25}}{100} = X \quad (X \text{ es igual al radio en mm.})$$

Base: 100 = 25 mm.

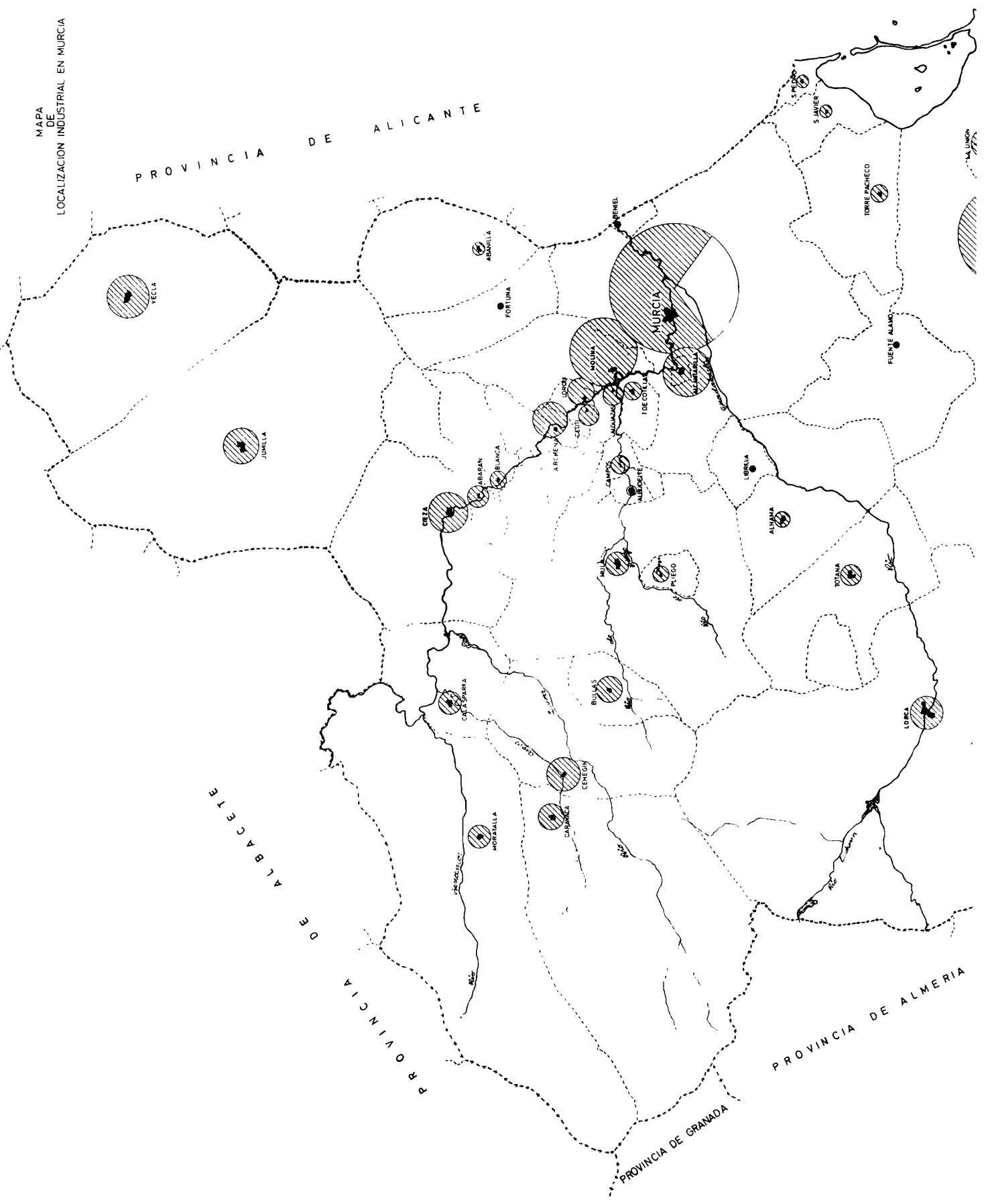


MAPA DE LOCALIZACION INDUSTRIAL EN MURCIA

PROVINCIA DE ALICANTE

PROVINCIA DE ALBACETE

PROVINCIA DE GRANADA  
PROVINCIA DE ALMERIA



Murcia, con o sin pedanías se erige en principal centro industrial, seguido de cerca por Cartagena y a más distancia Molina, todavía una docena de ciudades superan la cifra de 1.000 personas empleadas en el sector secundario (cuadro n.º 2), en el resto de la provincia el valor cuantitativo de la mano de obra es menor, aunque determinadas ocupaciones como la conservera, puedan ofrecerles cierta impronta industrial.

### CUADRO N.º 2

#### DISTRIBUCION DE LA MANO DE OBRA INDUSTRIAL EN LOS PRINCIPALES NUCLEOS Y SU PORCENTAJE RESPECTO AL TOTAL PROVINCIAL

NUCLEOS	N.º E	%	T.P.E.A.I.	%
1. MURCIA . . . . .	846	14,94	19.596	22,35
2. CARTAGENA . . . . .	478	8,44	15.535	17,72
3. MOLINA . . . . .	243	4,29	7.334	8,36
4. ALCANTARILLA . . . . .	133	2,34	3.824	4,36
5. YECLA . . . . .	236	4,16	2.774	3,16
6. AGUILAS . . . . .	122	2,15	2.627	2,99
7. CIEZA . . . . .	185	3,26	2.576	2,93
8. ARCHENA . . . . .	116	2,04	2.101	2,39
9. JUMILLA . . . . .	158	2,79	2.069	2,36
10. LORCA . . . . .	195	3,44	1.931	2,20
11. CEHEGIN . . . . .	127	2,24	1.754	2,00
12. LA UNION . . . . .	55	0,97	1.471	1,67
13. BULLAS . . . . .	57	1,00	1.232	1,40
14. LORQUI . . . . .	39	0,68	1.231	1,40
15. CARAVACA . . . . .	115	2,03	1.092	1,24
16. RESTO PROVINCIA . . . .	2.556	45,23	20.514	23,47
TOTAL PROVINCIA . . . . .	5.661	100,00	87.661	100,00

#### FACTORES DE LOCALIZACION INDUSTRIAL

El climax industrial, surge de la combinación de una serie de condiciones físicas y humanas que intervienen, con más o menos frecuencia, en la gestación, maduración y progreso de las diferentes modalidades industriales.

En un estudio completo que se está preparando referido a los aspectos industrial y agrícola de la economía murciana, se analizan los facto-

res físicos naturales y humanos y sobre todo las principales coyunturas que permiten explicar la localización de esta industria. Aquí sólo se hace alguna referencia, que ayuda a comprenderla, ya que el presente trabajo únicamente pretende dar unas ideas generales, sobre todo de tipo estadístico. En cualquiera de los casos, precisamos en el presente apartado, los que de forma más clara inciden en la distribución geográfica de nuestra industria, habida cuenta que los factores no se excluyen entre sí, sino que se añaden en el mismo sentido.

Un primer vistazo a los recursos naturales y humanos de la provincia, nos sugiere el siguiente saldo :

— La presencia de materias primas minerales, próxima a zonas costeras, sierras de Cartagena, Almenara... dió origen a la localización de las industrias extractivas junto a los yacimientos y canteras, lo que fomentó a su vez la explosión demográfica de las ciudades mineras Mazarrón, Aguilas, Cartagena y La Unión. La riqueza del subsuelo, participó también directamente en la ubicación de la metalurgia cartagenera (59,88 % del T. de P.E.A.I. de la rama), desarrollándose después que algunas sociedades minero-metalúrgicas, consiguieran sobrevivir al colapso producido por la crisis minera. Pero fue otro factor, la existencia de un puerto natural de excelentes condiciones, junto al Departamento Marítimo lo que animó a la Administración Central a la creación en la ciudad de la Empresa Nacional Bazán, dedicada a la construcción naval y que vino a ampliar considerablemente el horizonte metalúrgico provincial.

— Los productos agrícolas, como primeras materias, dieron entrada a las industrias alimenticias. Las conservas vegetales nacieron gracias a la presencia en la huerta murciana del albaricoque búlida, que daba una pulpa una vez confitado más sabrosa que las restantes. Allanado el camino se fueron trabajando otros frutales y las fábricas se multiplicaron a lo largo de toda la Vega del Segura, hecho que se vió favorecido por lo perecedero de los productos, que de este modo podían ser conservados durante más tiempo y enviados a otros lugares lejos de su origen.

Los vinos y las industrias harineras aparecen radicados, en la zona noreste de la provincia, región por demás dedicada al cultivo del viñedo y cereales.

La industria chanicera, en la que sobresale la ciudad de Lorca, se debe fundamentalmente a la existencia de muchos cebaderos familiares,

que ante las nuevas exigencias de mercado, optaron por fundirse e industrializarse.

El sector de los textiles y cueros, surge al amparo de la ganadería lanar y el esparto, Lorca y Cieza productores de las materias primas se mantienen a la cabeza del mismo durante años. Luego, las nuevas fibras, desvían la producción en el sentido de mantas y alfombras semiartesanas, en esta ocasión la presencia de mano de obra cualificada logró, mantener viva una industria e impidió que se sumiera en el ocaso. En la capital, la proximidad de un buen mercado acoge a otro buen número de personas

En las industrias de la madera y muebles, se aunan factores humanos, coyunturas económicas y la existencia de depresiones y pasillos intramontanos que aprovechados como vías de comunicación, hacia el corredor de Almansa y Valencia, fueron a fin de cuentas los pilares sobre los que se apoyaron Jumilla y Yecla, al edificar el entramado de su industria del mueble. Ninguna madera de la trabajada en sus talleres procede de la región, ninguna tradición la ligaba a sus hombres, y sin embargo en menos de 50 años, Yecla se ha situado a la cabeza de la producción provincial.

Fueron las condiciones físicas favorables de la ensenada de Escombreras, puerto natural accesible al paso de barcos de gran calado, y que se considera formando parte del de Cartagena, junto a unos terrenos despoblados y vacíos de actividad, quienes incitaron al Gobierno a situar en ella, la mayor refinería (hasta la fecha) de petróleo crudo peninsular, ocasionando posteriormente el nacimiento en su entorno, de una extensa gama de elaborados afines.

Singularmente, nada de particular hay que añadir, al referirnos a las industrias de la construcción, sino hacer notar su dispersión a lo largo y ancho del territorio provincial y su concentración en las dos ciudades principales. Así, la distinta capacidad de demanda, localiza el mayor o menor contingente de empleo, teniendo en cuenta que dicha demanda se halla intimamente ligada a la existencia de una extensa banda costera mediterránea de clima benéfico, que intenta poner al día sus instalaciones y a la explosión demográfica de los núcleos principales que exige la construcción de viviendas y otros servicios con gran celeridad.

Visto hasta aquí el conjunto de factores causantes o motivadores del desarrollo de la industria en la provincia, subrayamos como la potenciación de los más idóneos marcan de forma notable el contexto provincial.

## PRINCIPALES EJES INDUSTRIALES

Dentro de los 11.317 Km.<sup>2</sup> de superficie provincial, es obvio que los establecimientos industriales no aparecen distribuidos con equidad, sino que muy al contrario comprobamos la existencia de zonas privilegiadas y receptoras de instalaciones mientras otras, las más, permanecen ancladas o incluso retroceden en el proceso de industrialización.

En el caso de Murcia, es impresionante, el hecho de la formación de un poderoso eje industrial, que abarca casi la totalidad de la superficie comprendida por las Vegas Alta y Media del Segura (Fig. n.º 1), destacando de manera contundente, en el trazado de las actividades provinciales. Un segundo eje, cuantitativamente de inferior relieve, podría dibujarse a lo largo del sector costero meridional, y a la vista del mapa de localización, todavía vislumbramos como se insinúa un tercero, que aprovechando las cuencas de los ríos Mula, Argos y Quípar sigue la línea de la carretera comarcal 415, que siguiendo el piedemonte une las Sierras Occidentales con la capital administrativa de la región.

— El eje principal o eje de las Vegas del Segura incluye, a efectos de nuestra localización industrial, dentro de la Vega Alta a Cieza, Abarán, Blanca, Archena, Lorquí, Alguazas, Cotillas y Molina. Para la Baja, contamos en el mismo a Murcia, Alcantarilla y Beniel. El trazado del eje, corre paralelo al curso del río, a las carreteras nacionales 301 (Madrid-Cartagena) y 340 (Granada-Valencia en el tramo comprendido desde la capital al límite con la provincia de Alicante) y al ferrocarril Murcia, Albacete, Madrid. Siendo estas circunstancias, la causa fundamental de su desarrollo, al proporcionar por una parte la materia prima a su industria más significativa, la conservera, nutrida a base de los excelentes frutos de las huertas ribereñas y por otra una magnífica vía de comunicación que da salida a los productos desde el eje hacia el interior peninsular a través de Albacete y Madrid y desde Murcia a la frontera francesa, pasando por Valencia y Barcelona.

La suma de la población económicamente activa industrial, referida al conjunto de las poblaciones y ciudades establecidas en el eje, representa más de la mitad del total provincial, 55,01 %, lo que supone el mayor índice de concentración de la región, pero su gran vitalidad la hace desbordar por el flujo de sus actividades de las fronteras intra y extra provinciales.

— El eje costero meridional, coincide con las ciudades que florecieron en la hégida minera y que de SE a NE son Aguilas, Mazarrón, Cartagena y La Unión. Pudiéndose apreciar en su trazado, el abrumador peso económico del sector oriental sobre el occidental. Desaparecida la minería, el desarrollo del eje, viene motivado por la puesta a punto de las numerosas playas y el aprovechamiento del magnífico puerto, que sobre el Mediterráneo, preside Cartagena. Se halla además comunicado, con Alicante y Almería, por la carretera nacional 332 y con Murcia y Madrid por la 301. El conjunto del eje, reúne el 24,65 % del total de población económicamente activa industrial provincial.

— A bastante distancia de los anteriores, hemos apuntado, la posible existencia de un eje, que de NW a SE comprendería Moratalla, Caravaca, Cehegín, Bullas, Mula, Albudeite y Campos del Río con un porcentaje del 7,34 % del total de población ocupada industrial. Las ciudades del eje, aparecen enlazadas con la capital, siguiendo el propio eje y se comunican con la nacional 301 (Cartagena-Madrid) mediante una serie de carreteras comarcales transversales al eje, que aprovechan los valles de los ríos.

En síntesis, el conjunto de los tres ejes trazados, engloba el 87 % del total de población consignado en la provincia para el sector secundario. Jumilla y Yecla en el altiplano del mismo nombre, cuentan con un 5,52 %, que sumado al anterior dejan únicamente un 7,48 % a distribuir en la restante superficie del territorio provincial. Son en definitiva dos ejes, dirigidos el uno por Murcia y el otro por Cartagena, quienes monopolizan el mayor número de trabajadores y de empresas industriales, preconizándose además en torno a ellos las mejores perspectivas de desarrollo del sector.

## EL ESTUDIO DE LOS SECTORES

En cierto modo, se ha podido ir viendo en páginas anteriores, la situación de la industria provincial. En el presente capítulo trataremos de la entidad de cada uno de los sectores.

— Las industrias extractivas, cuentan en la provincia con larga tradición que puede remontarse a las colonizaciones fenicias, griegas, cartaginesas... Después de un prolongado período de inactividad, en el S. XVIII las sierras costeras de Mazarrón y Cartagena se abren de nuevo a la ex-

plotación, alcanzando su apogeo a mitad del S. XIX. En ese momento las ciudades de la frontera sur provincial, Cartagena, Mazarrón, Aguilas se enriquecen vertiginosamente y se crea el núcleo de La Unión.

La crisis minera producida tras la Primera Guerra Mundial, el agotamiento de los filones, el encarecimiento de la mano de obra... sumieron a la mayoría de las explotaciones en un letargo del que no han logrado despertar. Hoy, ni Mazarrón, ni Aguilas conservan una sola empresa minera y los efectivos actuales se localizan en las ciudades que lograron mantenerse a flote pese a la coyuntura, Cartagena y La Unión. El resto de población que aparece en el cuadro provincial dedicada al sector, se refiere a extracción de piedra en algunas canteras y es por otra parte muy reducido.

— Las industrias fabriles, al englobar a la mayoría de las ramas, se localizan por toda la provincia, detalladamente encontramos:

— Industrias Alimenticias, que en el sector conservero cubren de establecimientos la diagonal comprendida de Moratalla a Lorquí, excepción hecha de Jumilla y Totana que fuera de la diagonal poseen también industria conservera (Cuadro número 3). Nace, por iniciativa de un confitero mallorquín, que a mediados del siglo XIX empieza a trabajar nuestro albaricoque de forma casi artesanal. En 1900 se crean las primeras fábricas y a partir de esa fecha, la demanda de los elaborados murcianos en el extranjero es tal, que los establecimientos se multiplican y se convierte en la primera actividad industrial de la provincia. La Guerra Civil y luego el bloqueo Continental, le asestaron un duro golpe, pero posteriormente la entrada de nuevas técnicas y maquinaria no sólo le devuelven su vitalidad sino que amplían en gran manera su campo de acción.

Nuestras investigaciones, y el estudio del gráfico "Ciclos de trabajo en la industria conservera" presentado por el "Estudio de Ocupaciones del P.P.O." (4) (pág. 21), ponen de manifiesto que la industria conservera murciana, antaño estacional y dedicada a la fruta (melocotón, albaricoque, pera, ciruela...) en sus diversas modalidades (pulpas, semifabricados, mermeladas, zumos...) puede estimarse hoy casi ininterrumpida, al incorporársele las más de las hortalizas y como novedad más reciente los platos preparados.

---

(4) Estudio... (o. p. citada, pág. 53).

## CUADRO N.º 3

## INDUSTRIA DE LA CONSERVA EN LA PROVINCIA DE MURCIA

	N.º E	T.P.E.A.I.	%
MURCIA . . . . .	60	12.826	39,82
MOLINA . . . . .	23	4.921	15,27
ALCANTARILLA . . . . .	8	2.400	7,45
ARCHENA . . . . .	15	1.830	5,68
CEHEGIN . . . . .	9	1.468	4,55
LORQUI . . . . .	6	1.092	3,39
JUMILLA . . . . .	4	850	2,63
CIEZA . . . . .	3	735	2,28
CEUTI . . . . .	5	652	2,02
BULLAS . . . . .	5	639	1,98
CARAVACA . . . . .	5	618	1,91
MORATALLA . . . . .	5	605	1,87
ALGUAZAS . . . . .	5	604	1,87
MULA . . . . .	4	490	1,52
CALASPARRA . . . . .	4	489	1,51
CAMPOS DEL RIO . . . . .	4	487	1,51
TORRES DE COTILLAS . . . . .	3	378	1,17
PLIEGO . . . . .	3	372	1,15
BLANCA . . . . .	3	361	1,12
ABARAN . . . . .	1	134	0,41
TOTANA . . . . .	1	134	0,41
ALBUDEITE . . . . .	1	122	0,37
<b>TOTAL . . . . .</b>	<b>177</b>	<b>32.207</b>	<b>100,00</b>

## CUADRO N.º 4

DISTRIBUCION DE LOS ESTABLECIMIENTOS Y DEL PERSONAL  
DEDICADO A LA INDUSTRIA CONSERVERA EN LA  
PROVINCIA DE MURCIA

Talla de los es- tablecimientos.	Número	%	Personal			%
			Fijo	Eventual	Total	
1 - 15	158	89,26	747	18.802	19.549	60,69
16 - 50	16	9,03	574	6.992	7.566	23,49
51 - 100	1	0,56	93	700	793	2,46
101 - 200	2	1,13	299	4.000	4.299	13,34
<b>TOTAL</b>	<b>177</b>	<b>100,00</b>	<b>1.713</b>	<b>30.494</b>	<b>32.207</b>	<b>100,00</b>



Esta razón nos ha movido en nuestra localización industrial, a manejar las cifras de población económicamente activa industrial referidas al sector, con el grueso de los eventuales, ya que sin ellos carecería de realidad nuestro trabajo, y por considerarlos como prácticamente fijos, pese a su legal situación jurídica de contratos por campañas. Siendo así, que el personal ocupado estacionalmente, lo está hoy también en las etapas que antes estaban sin producir, fundamentalmente de septiembre a marzo y entre cosechas. A tal efecto, como se dijo antes se hicieron las oportunas estimaciones que nos llevaron a adoptar el siguiente baremo:

<u>N.º de Obreros fijos</u>	<u>Media eventuales</u>
De 0 - 15	119
De 16 - 50	437
De 51 - 100	700
De 101 - 200	2.000
De más de 200	3.000

Base: datos del Censo Electoral Sindical, encuesta directa y Estudio de Ocupaciones del P.P.O. (5).

En relación al conjunto nacional, es la provincia de mayor número de empresas (177), seguida de Navarra (120) y Valencia (90).

El cuadro número 3, recoge el total de empresas y trabajadores dedicados a la industria conservera por municipios. Murcia con el 39,82 % del T.P.E.A. del ramo encabeza la tabla concentrando además un tercio del total de los establecimientos. Sigue a esta Molina con el 15,27 % de la población ocupada y 23 empresas. Alcantarilla y Archena superan el 5 %, mientras que el resto se reparte casi por igual entre los otros municipios que se detallan.

La producción, teniendo en cuenta el nivel de vida del país, insuficiente para su consumo, se dedica mayoritariamente a la exportación, lo que la hace depender de las coyunturas económicas internacionales y precios de los mercados exteriores.

Dentro de la alimentación debemos mencionar el pimentón, cuya fabricación en España se inició en Espinardo, núcleo que mantuvo durante mucho tiempo la exclusividad nacional hasta que se extendió a Murcia capital, Molina... En la actualidad, se prepara también en otras zonas na-

(5) Estudio... (o. p. citada, pág. 53).



cionales (Badajoz, Toledo...) con las que los pimentoneros murcianos mantienen relaciones (se llevan la planta). Junto al pimentón se elaboran en la provincia el azafrán y otras especias. La Ñora, Cabezo de Torres, Lorquí, Ceutí, Mula... se cuentan entre los centros productores.

Otro capítulo interesante es el de los vinos y licores. La viticultura, originada en los antiguos lagares del NE provincial que se desarrollaron en la segunda mitad del siglo XIX, cuando los vinateros franceses acudieron, al igual que a otras zonas nacionales, en busca de nuestros vinos que todavía no habían sido atacados por la filoxera, pudo superar después con éxito la momentánea crisis producida por la enfermedad en nuestros viñedos, tras lo cual nació en esta zona una poderosa industria vinícola, que hoy cuenta con la protección de las "Denominaciones de origen" en Yecla y Jumilla. Esta recogía en 1970 el mayor número de bodegas y obreros de la provincia, situándose a la cabeza por su importancia vitivinícola. Otras actividades afines (fabricación de vinagres, alcoholes vínicos...) completan las labores del ramo, en el cual se pueden citar también otras localidades como Bullas, Ricote, Abanilla, Cartagena..., esta especializada en los licores.

Los cereales, tuvieron ayer más relieve en el conjunto de la economía provincial del que tienen hoy. Las causas son varias, destacando la carestía del trigo de nuestra región, la disminución del consumo del pan, etc. De todas formas, existen algunas harinerías en la capital, Lorca, Calasparra, Yecla... y unos 270 molinos distribuidos por pueblos y aldeas. En los últimos años, se han creado algunas fábricas de piensos compuestos en Murcia, Cartagena, Lorca...

Por último, existe medio centenar de almazaras y algunos centros elaboradores de arroz (Calasparra), que hemos de anotar antes de cerrar el capítulo referente a los diversos sectores de la alimentación en la provincia.

El sector Textiles, confección y cueros, cuenta en nuestras tierras con largo pasado. La seda, la hijuela y el esparto fueron hasta hace algunos años, buena fuente de ingresos para la región, pero la aparición en los mercados de las fibras sintéticas, dieron al traste con su prosperidad, hoy relegada a muy segundo término. La lana para mantas y alfombras, algunas confecciones y géneros de punto, mantienen todavía junto a los curtidos y fabricación de alpargatas cierta importancia en determinados centros: Lorca, Cieza, Murcia, Cartagena... Situándose por ello en 6.º lugar en orden al aporte cuantitativo de los distintos sectores industriales.

El sector Papel, imprenta, editorial, únicamente representa el 1,26 % del total de población económicamente activa industrial provincial. No existen en Murcia, ni fábricas de papel, ni editoriales. Contamos sólo cierto número de imprentas en las principales ciudades, que trabajan con carácter local y litografías relacionadas con la industria conservera, al amparo de la cual se han ido creando además establecimientos dedicados a la fabricación de envases de cartón. Atendiendo a la clasificación por sectores para el conjunto provincial, ocupa de menor a mayor el segundo lugar en relación al personal empleado, concentrándose sus mayores efectivos en la capital y Molina.

— El sector Químicas y conexas, a diferencia de los restantes, contaba escasa tradición en nuestro suelo. Bien es cierto que Murcia y sus alrededores poseyeron una Fábrica Nacional de Pólvoras (La Ñora) donde se trabajaban el salitre y los explosivos, en Lorca y Cartagena también se realizaban actividades similares, pero de aquella industria, hoy desaparecida, sólo conservamos el recuerdo y una pleyade de pirotécnicos de acreditado nombre. Sin embargo, el grueso del sector (5.º en la clasificación provincial) lo constituye una industria de cuño moderno y fuertemente concentrada desde el punto de vista geográfico. Hablamos de la refinería de petróleo de Escombreras que creada en 1949, ha formado en torno a ella un gran complejo industrial, ocho kilómetros al sureste de Cartagena. Dedicada inicialmente al refinado de crudos de petróleo (de los que trata cada año más de 8 millones), en el transcurso del tiempo diversifica sus actividades, concretadas en la elaboración de lubricantes y fertilizantes; hasta alcanzar un volumen de producción que supera los 17.000 millones de pesetas. Las importaciones de crudos se realizan principalmente de Oriente Medio, pero los conflictos bélicos las orientan actualmente hacia otras zonas en especial a los procedentes de países africanos (Argelia, Egipto, Libia...). El destino de la producción en 1970 fue del 86,60 % para el mercado nacional (CAMPSA 74,4 %) y el 13,4 % restante compuso el capítulo de las exportaciones. Con REPESA destacan por su producción química La Unión de Explosivos-Río Tinto, S. A., Abonos Complejos del Sureste, S. A. (ASUR); Butano, S. A. y la Sociedad de Oxígeno, S. A. (6).

De menor interés son la fabricación de jabones y detergentes, lejías, pinturas, barnices, etc... que absorben el resto de la población ocupada

---

(6) CAMARA OFICIAL DE COMERCIO, I. y N. DE CARTAGENA. *La Comercialización en el contexto del desarrollo económico del área de Cartagena*. Cartagena, 1973.

del sector localizándose en la propia Cartagena y Murcia. San Pedro del Pinatar se relaciona con la rama a través de la industria salinera y Alcantarilla, Alhama y Cieza aunque en menor cuantía fabrican también vulcanizados, plásticos y jabones.

— Las industrias auxiliares de las construcción, vidrio, cerámica, arcilla, se localizan en los núcleos mayores y en Yecla, Lorca, Alcantarilla y Molina. de origen casi familiar, el “boom” de la construcción beneficia su situación que adquiere caracteres de industria. En la actualidad, 156 empresas elaboran fundamentalmente tejas y ladrillos.

— El sector de la Metalurgia, se sitúa en tercer lugar por importancia obrera, con un 10,03 % del total de población ocupada industrial de la provincia. La actividad, se halla superconcentrada en Cartagena con más de la mitad (5.276) de los 8.795 empleados que en 1970 se censaban para la rama, a esta le siguen Murcia (1.721) y Molina (1.000). Más rezagados se encuentran Alcantarilla, Abarán, Archena, San Javier, Jumilla, Lorquí y Totana. En líneas generales y como resultado de la concentración, el mayor porcentaje de trabajadores se dedica a la sidero-metalurgia, construcción naval y afines, actividades peculiarmente cartageneras, pero junto a esto existe una notable diversidad en el sector, sobresaliendo las manufacturas de envases metálicos para conservas, mobiliario metálico, manufacturas de alambre, juguetería, recubrimientos metálicos, baterías cocina, etc... en Murcia capital y pedanías, en Molina las metalgráficas lo mismo que en Abarán, en Alcantarilla y Jumilla la carpintería y mobiliario...

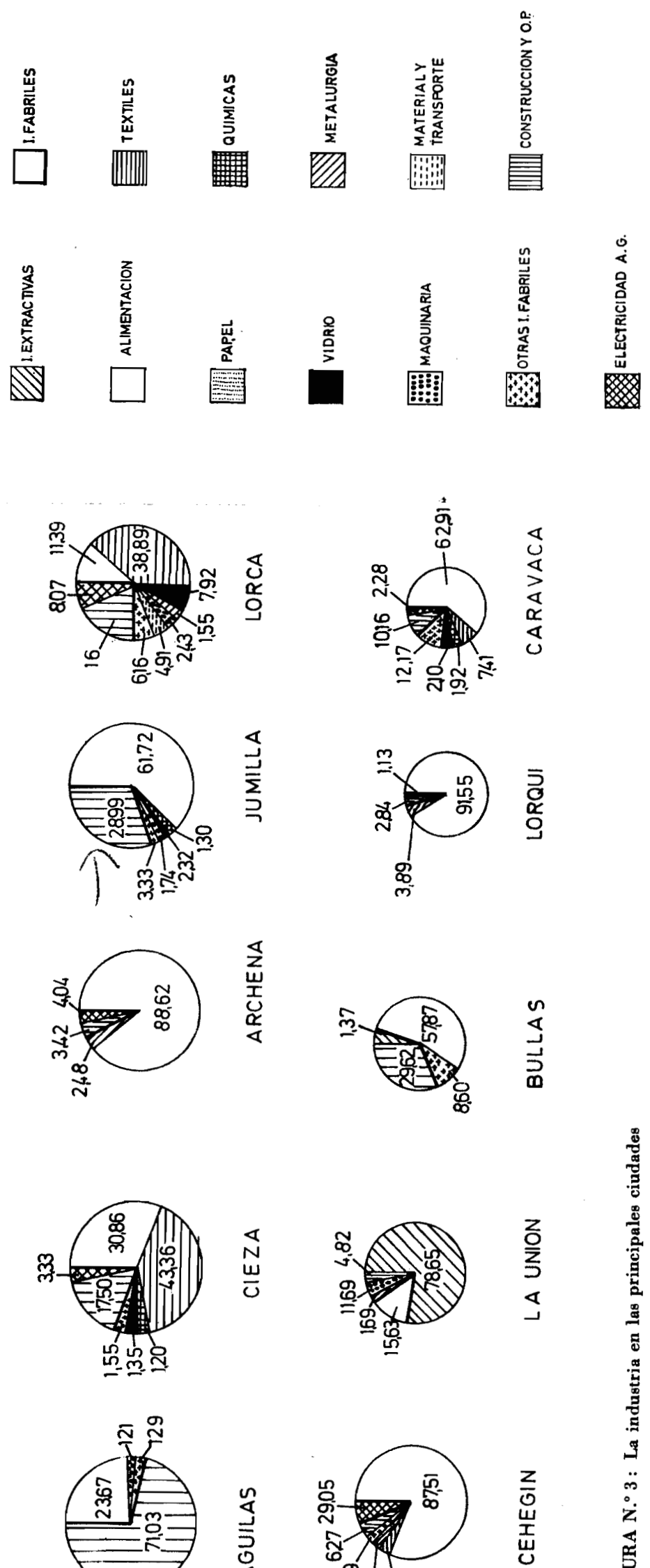
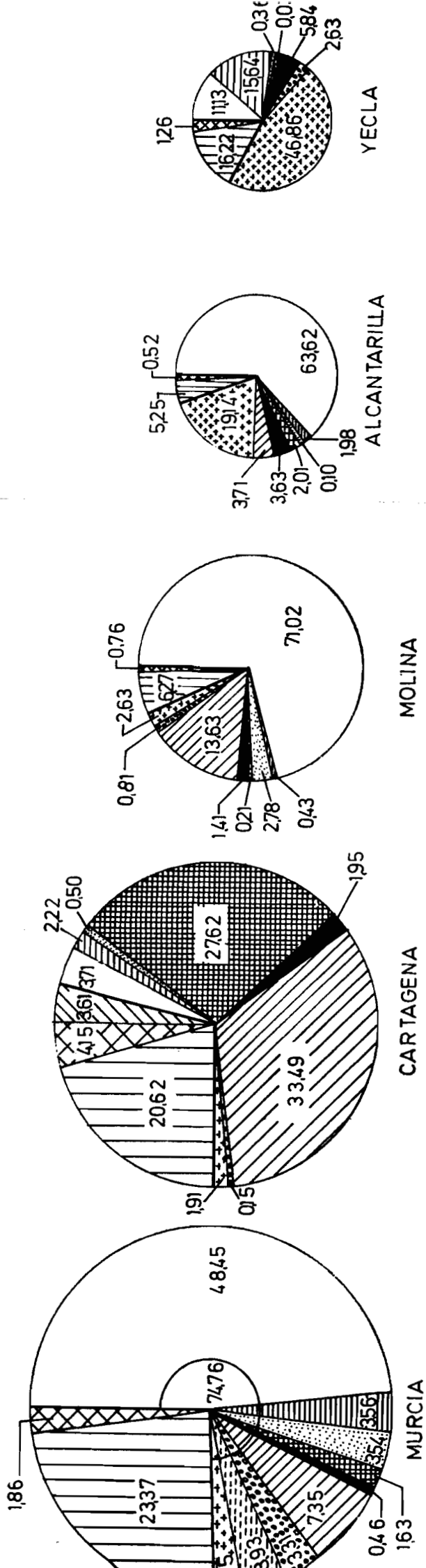
— Escaso volumen presenta el sector Maquinaria y material eléctrico que ocupa a 1.325 personas. Dentro de la rama son pocas las especialidades provinciales, y únicamente se dan aquellas que proveen el equipamiento de industrias ya existentes. Así para las alimenticias, conservera en Molina y Murcia, agrícola en Yecla y Lorca. En La Unión, trabajan 172 personas en el ramo de la maquinaria para minas. La porción restante del sector, la ocupa el capítulo de material eléctrico formado por las instalaciones a más de un reducido número de fábricas de lámparas en Murcia y Cartagena.

— Mención aparte merece el sector de material transporte, el más pobremente dotado de la provincia. Sólo dos núcleos, Murcia y Lorca declaran efectivos dentro del mismo, aunque en la capital existe una fábrica de rodamientos a bolas de talla nacional y se producen también algunos elementos de carrocerías.

— Al referirnos al capítulo de la madera, hemos de hacer notar la existencia de pequeñas carpinterías, que la presentan diseminada por toda la provincia y que han cooperado a la formación de hábiles ebanistas, cuyas aptitudes aparejadas a la gran demanda en la construcción, hacen del sector el quinto en cuanto a población económicamente activa industrial (5.319). Del grueso de sus efectivos, Murcia y Yecla engloban casi la mitad, seguidas en tercer lugar por Alcantarilla, a continuación situamos a Cartagena y Abarán, más alejadas encontramos a Molina, Caravaca, Lorca, Bullas, Totana y Jumilla, después los restantes núcleos apenas tienen importancia.

— Entramos ahora en el sector de la construcción, no sin antes observar que las características de desarrollo provincial, como ya se ha indicado, al incluir la promoción turística de toda la zona costera, la concentración de muchos de los pobladores de la huerta y campo (en especial los jóvenes) en el casco de las ciudades, la puesta al día de los viejos edificios, así como la realización de diversos accesos en los núcleos principales y a escala nacional, las obras para la conducción de las aguas del Tajo al Segura, proporcionan al sector gran número de puestos de trabajo, absorbiendo al 20,15 % del total de población económicamente activa industrial de la provincia, sin embargo el porcentaje es inferior a la realidad ya que hemos de tener en cuenta que el número de trabajadores censados no puede ser considerado exacto, pues muchos debido al movimiento obrero de unas empresas a otras al finalizar las obras no llegan a ser consignados en el Censo, otros se escapan del mismo por la fecha de realización del Censo 31 de diciembre, durante la cual la actividad del sector es menor, sobre todo para las pequeñas empresas. Por municipios, Murcia acoge al 35,55 % de los trabajadores, mientras que la totalidad de los que ocupan el litoral, suponen el 40,60 %, los datos confirman por una parte la concentración urbana y por otra el despliegue costero.

— Finalizamos el estudio de los sectores, con el de la electricidad, agua y gas en el que nuestra provincia fue deficitaria hasta hace poco tiempo, en que la creación de la Central Térmica de Escombreras, vino a paliar el déficit. Existen algunos saltos productores de energía eléctrica en la Vega Alta del Segura, pero no cubren las necesidades provinciales debido al carácter de los ríos y clima de la región. La aparición de la Central Térmica convierte a Murcia de deficitaria en una de las exportadoras nacionales. Los trabajadores del sector, se localizan un tercio en Cartagena (sede de la Central), la sexta parte en Murcia capital y el resto se reparte por los distintos núcleos provinciales en algunos centros distribuidores.



URA N.º 3 : La industria en las principales ciudades

## LAS PRINCIPALES CIUDADES

Comenzamos en el presente capítulo el estudio de las principales ciudades, en realidad, los centros neurálgicos de la industria. La mayoría de ellas, se hallan fuertemente especializadas y son pocas las que dentro de su especialización, realizan otras actividades. Presentamos una clasificación, para la que hacemos notar, que se refiere al total de población económicamente activa industrial estimada para cada núcleo, omitiendo la cuantía de sus habitantes. De forma que ciudades con mayor peso demográfico, pongamos por caso Lorca, que ocuparía por su población el tercer puesto provincial, a nuestro objeto aparece situada en décimo lugar. En cuanto al criterio de selección de las principales ciudades, hemos seguido el de considerar como tales, aquellas que reúnen más de 1.000 personas en el sector industrial (Fig. 3).

— El conjunto del municipio murciano, absorbe al 31,82% del total de población económicamente activa industrial de la provincia, pero dentro de él, se ha de diferenciar lo que corresponde al casco urbano (22,35%) de la fracción que aparece diseminada entre sus numerosas pedanías (9,46%). En la totalidad del término (fig. 4, cuadro número 5), observamos:

La ausencia de industrias extractivas, un fuerte porcentaje para el sector de las fabriles (76,14%), dentro de las cuales es notable el desarrollo de la columna de la alimentación, que ocupa a más de la mitad de la población industrial del municipio, 14.131 personas, de las que 12.826 trabajaban en el ramo de las conservas vegetales (Cuadro n.º 6). Dentro de éstas, en el total del término se puede apreciar que de las 60 empresas declaradas, el mayor número se sitúa en las pedanías, no sucede lo mismo con la población ocupada cuya concentración es mayor en el casco. El hecho se debe a contar con algunas de las firmas más importantes (Cobarro & Hortícola, S. A., Mariano Artés, González Palazón...), aparte las citadas, advertimos que la talla de los establecimientos, coincide en líneas generales, con la referida al total provincial. En cuanto a las pedanías, no todas cuentan en el sector, sólo localizamos fábricas conserveras en El Palmar, Monteagudo, La Ñora, La Raya, Aljucer, Javalí Viejo y Nuevo, Churra, La Arboleja, Beniaján, Nonduermas, Puebla de Soto, Albatalía, Era Alta, Alquerías, Cabezo de Torres y Rincón de Beniscornia, totalizando con Espinardo (incluido en el casco), 18 pedanías de las 55 que componen el término municipal, situadas casi todas en el centro de la Vega.



CUADRO NUMERO 5  
LA INDUSTRIA EN EL MUNICIPIO DE MURCIA

	NUCLEO URBANO			RESTO TERM. M.			TOTAL MUNICIPIO			N. U. R.T.M.	
	N.º E.	TPEAI	%	N.º E.	TPEAI	%	N.º E.	TPEAI	%	%	%
INDUSTR. EXTRACTIVAS .	—	—	—	—	—	—	—	—	—	—	—
INDUSTR. FABRILES . . .	582	14.650	74,76	528	6.592	79,42	1.110	21.242	76,14	52,51	23,63
— Alimentación, bebidas, ta- baco . . . . .	185	9.495	48,45	180	4.636	55,85	365	14.131	50,65	34,03	16,61
— Textiles, confección, cuero	39	699	3,56	11	161	1,93	50	860	3,08	2,50	0'57
— Papel, Imprenta, editorial	52	695	3,54	—	—	—	52	695	2,49	2,49	—
— Químicas y conexas . . .	43	321	1,63	56	214	2,57	99	535	1,91	1,75	0,76
— Vidrio, cerámica, arcilla .	8	91	0,46	29	247	2,97	37	338	1,21	0,32	0,88
— Metalurgia, excepto ma- quinaria , , , . . . . .	96	1.441	7,35	33	280	3,37	129	1.721	6,16	5,16	1
— Maquinaria, material eléc- trico , , , . . . . .	38	649	3,31	13	226	2,72	51	875	3,13	2,32	0,81
— Material transporte , . . .	13	771	3,93	—	—	—	13	777	2,78	2,76	—
— Otras industrias fabriles	108	482	2,45	206	828	9,97	314	1.310	4,69	1,72	2,96
CONSTRUCCION Y OBRAS PUBLICAS . . . . .	254	4.580	23,37	310	1.702	20,50	564	6.282	22,51	16,41	6,10
ELECTRICIDAD, AGUA Y GAS . . . . .	10	366	1,86	3	6	0,07	13	372	1,33	1,31	0,01
TOTAL . . . . .	846	19.596	100,00	841	8.300	100,00	1.687	27.896	100,00	70,24	28,75

## CUADRO NUMERO 6

## LA INDUSTRIA CONSERVERA EN EL MUNICIPIO DE MURCIA

	Talla de las empresas	N.º E.	%	PERSONAL			%
				FIJO	EVENTUAL	TOTAL	
CASCO	1- 15	20	33,33	82	2.380	2.462	19,19
URBANO	16- 50	4	6,66	149	1.748	1.897	14,79
	101-200	2	3,33	299	4.000	4.299	33,51
TOTAL		26	43,33	530	8.128	8.658	67,50
PEDANIAS	1- 15	34	56,66	122	4.046	4.168	32,49
TOTAL TER- MINO MUNI- CIPAL		60	100,00	652	12.174	12.826	100,00

La rama de la Alimentación, en otras especialidades escasamente dotada, ofrece en Murcia arraigada importancia al tratarse de las especias, sobre todo el pimentón que ocupa a 683 obreros fijos y un buen número de eventuales, la mayoría de los cuales aparecen recogidos en el casco, al ser Espinardo el principal centro productor.

— Al referirnos a las demás industrias fabriles en el total del municipio, se observa siempre, cómo se repite el fenómeno de una mayor concentración en la ciudad, al mostrarse con menos número de empresas y muchos más trabajadores. Dentro de la Metalurgia, hallamos consignadas 1.721 personas, de ellas el mayor porcentaje 5,16% lo acapara el núcleo con 7 fábricas de envases metálicos, otras tantas de muebles metálicos, 4 de recambios para automóviles y motocicletas, etc... Las ramas del papel y material transporte no aparecen en las pedanías en la capital dedican el volumen principal de la primera a la imprenta (47 empresas), contando además con 3 empresas de prensa. La segunda, posee 13 establecimientos que fabrican carrocerías y repuestos de vehículos.

— El sector de los textiles, integrado por 860 personas, retiene 699 en el casco, distribuidas en 34 fábricas de algodón y géneros de punto, 3 de yute y esparto, 5 de curtidos y piel... en realidad su aporte a la suma total no es excesivo, aunque visto respecto al total provincial del ramo, tengamos que destacarlo.

— Hasta aquí, y en todas las ramas industriales, en la distribución por porcentajes, el núcleo, retiene siempre el mayor, no ocurre así en el caso de las otras industrias fabriles (madera y muebles), en las que el resto del término le aventaja, al pertenecer de las 1.310 personas censadas 920 al conjunto de sus pedanías, entre las que debemos citar el Palmar y Santomera.

— La Construcción y obras públicas, con un 22,15 % del total de población económicamente activa industrial del municipio, ocuparía el segundo lugar en cuanto a especialización, en tanto que la Electricidad, agua y gas aportan muy poco para engrosar la cifra final.

En definitiva, Murcia con o sin pedanías se erige en nuestra principal aglomeración industrial, clasificada por el total de Población Económicamente Activa Industrial, aunque no debemos olvidar, que de haber tenido en cuenta otros factores (producción, valor de la producción...) la importancia económica real, inclinaría la balanza final sin duda alguna a favor de Cartagena. Como el estudio del municipio, refleja el del propio núcleo, omitimos el detalle, constatando únicamente que del total de población urbana económicamente activa, se dedica a la industria el 36,13 %, porcentaje bastante inferior al de otras ciudades (Cuadro n.º 7), mientras que del total de población industrial provincial retiene el máximo con un 22,35 % (Cuadro n.º 2). Es decir, paradójicamente, la ciudad que absorbe el mayor número de trabajadores del sector secundario en la provincia, no se define como industrial sino de servicios (7), circunstancia a la que acompaña su función de centro administrativo provincial.

— La ciudad de Cartagena, (fig. 3, Cuadro n.º 8), sucede en importancia, por el número de trabajadores industriales, a la capital. Aunque presentamos el total del municipio, dedicaremos especial atención al casco urbano, donde quedan concentrados el 90,24 % de los trabajadores, resultando el resto del término por su insignificante aportación, poco expresivo al panorama industrial.

Del estudio de los datos, se infiere, que si bien Cartagena coincide con Murcia al destacar por sus actividades fabriles, los sectores en que las realiza son muy distintos.

---

(7) Nota: En el mismo número aparece un estudio, "Clasificación de las ciudades de la Provincia de Murcia según su población básica", al que remitimos al lector.

En primer lugar, hay que señalar la presencia de industrias extractivas, existen 15 empresas dedicadas a la minería del plomo, plata, cinc... junto a otras que explotan la piedra de los cerros vecinos.

Dentro de las industrias fabriles, el sector de la alimentación que engloba el mayor porcentaje de trabajadores en casi todas nuestras ciudades, en Cartagena representa muy poco, porción por demás engrosada con las bebidas, entre las que cuenta con la fábrica de Licor 43 y una de cerveza, Azor, S. A.

## CUADRO NUMERO 7

POBLACION ECONOMICAMENTE ACTIVA INDUSTRIAL Y  
POBLACION ECONOMICAMENTE ACTIVA EN LOS  
PRINCIPALES NUCLEOS INDUSTRIALES

NUCLEOS	P.E.A.I.	T.P.E.A.	%
Murcia . . . . .	19.596	54.227	36,13
Cartagena . . . . .	15.535	29.572	52,53
Molina . . . . .	7.334	12.026	64,31
Alcantarilla . . . . .	3.824	7.156	53,43
Yecla . . . . .	2.774	9.589	28,92
Aguilas . . . . .	2.627	6.817	38,53
Cieza . . . . .	2.576	8.861	29,07
Archena . . . . .	2.101	7.563	27,78
Jumilla . . . . .	2.089	8.498	24,34
Lorca . . . . .	1.931	12.687	15,22
Cehegín . . . . .	1.754	4.466	39,27
La Unión . . . . .	1.471	2.287	64,32
Bullas . . . . .	1.232	2.759	44,65
Lorquí . . . . .	1.231	1.773	69,43
Caravaca . . . . .	1.092	4.318	25,28
<b>TOTAL PROVINCIAL . . . . .</b>	<b>87.661</b>	<b>247.191</b>	<b>35,46</b>

Con mucho las industrias de mayor relieve y que especializan el lugar son las Metalúrgicas y Químicas (33,49 % y 27,62 %). Ambos sectores, aparecen además fuertemente concentrados, unas pocas empresas de talla nacional, retienen el mayor número de trabajadores ofreciendo a la vez el más alto grado de tecnificación. Por empresas, hay que destacar dentro de las Químicas a R.E.P.E.S.A. con 3.783 empleados (de ellos 761 son técnicos y 1.872 especialistas), en la Metalurgia, a la Española del Cinc con 408 (51 técnicos, 92 especialistas), a caballo de las extractivas y metálicas a la sociedad minero-metalúrgica Peñarrolla-España con 319

empleados (35 técnicos, 69 especialistas) y por último consignamos a la Empresa Nacional Bazán cuyos efectivos son de 3.102 empleados, (604 técnicos y 1.472 especialistas).

La Construcción y obras públicas que sigue en importancia a las anteriores en el núcleo, consigue con el aporte de trabajadores del término (fig. 5), desplazar ligeramente a las Químicas en los porcentajes municipales.

Las restantes ramas industriales, adolecen de excesiva fragmentación, al igual que ocurre en el resto de la provincia y retienen débiles porcentajes de activos, excluyendo a la Electricidad, agua y gas en donde una sola empresa ocupa a 343 de los 645 trabajadores censados.

En conjunto la ciudad dedica de su total de población económicamente activa, el 52,53% a la industria (Cuadro n.º 7), porción que junto a las actividades portuarias imprime carácter a Cartagena. Pese a poseer en el total de población económicamente activa industrial de la provincia un porcentaje (17,72%), inferior al de la capital, en el ambiente cartagenero se respira la actividad fabril y los conjuntos urbano y suburbano, se hallan en gran manera condicionados por el movimiento industrial que forma parte de la esencia de la ciudad.

— Molina aparece por el total de población económicamente activa industrial, como la tercera ciudad de la provincia. Situada a pocos kilómetros de Murcia, ha sabido crear en torno a ella un gran complejo industrial que ocupa al 8,36% de los efectivos del sector secundario provincial. Para Molina, no existe diversidad, todo se da en función de la industria conservera, que mantiene al 71,02% de los trabajadores industriales. En 1970, el Censo Electoral recoge en la ciudad 23 empresas conserveras (hoy algunas han desaparecido) la mayoría de ellas de talla pequeña, cuatro declaraban entre 16 y 50 obreros fijos y una casi un centenar. Realizadas las oportunas estimaciones, dieron en Molina, un total de 4.921 trabajadores en el ramo, lo que representa el 51,27% del total conservero provincial, es decir, es después de Murcia capital el lugar que presenta el mayor contingente de población ocupada en la conserva. La empresa más importante, tanto a escala nacional como provincial, es la denominada Hernández Pérez Hermanos, S.R.C., pero se pueden citar otras de gran importancia como la de Hijos de J. A. Prieto, S.R.C., o Maximino Moreno, S. A.... La ciudad trabaja lo mismo que Murcia, en todas las especialidades fruteras y las hortalizas, estando prácticamente todo el año ocupada.

CUADRO NUMERO 8  
LA INDUSTRIA EN EL MUNICIPIO DE CARTAGENA

	NUCLEO URBANO		RESTO TERM. M.		TOTAL MUNICIPIO		N. U. R.T.M.	
	N.º E.	%	N.º E.	%	N.º E.	%	N.º E.	%
INDUSTR. EXTRACTIVAS .	30	3,61	4	0,29	34	3,29	3,26	0,02
INDUSTR. FABRILES . . .	236	71,60	104	21,30	340	66,99	64,61	2,07
— Alimentación, bebidas, tabaco , , . . . . .	25	3,71	33	5,05	58	3,84	3,35	0,49
— Textiles, confección, cuero	16	2,22	2	0,11	18	3,48	2	0,01
— Papel. imprenta, editorial	10	0,50	—	—	10	79	0,45	—
— Químicas y <b>conexas</b> . . .	26	4,292	4	4,10	30	4,361	24,93	0,40
— Vidrio, cerámica, <b>arcilla</b> .	13	304	6	57	19	361	1,96	0,33
— Metalurgia, excepto maquinaria. . . . .	40	5,204	11	72	51	5,276	30,22	0,41
— Maquinaria, material eléctrico , , . . . . .	1	24	—	—	1	24	0,13	—
— Material transporte , . .	—	—	—	—	—	—	—	—
— Otras industrias fabriles	105	298	48	73	153	371	1,73	0,42
CONSTRUCCION Y OBRAS PUBLICAS . . . . .	204	3,204	108	1,310	312	4,514	28,22	18,61
ELECTRICIDAD, AGUA Y G A S , , . . . . .	8	645	4	7	12	652	3,78	3,74
TOTAL . . . . .	478	15,535	220	1,680	698	17,215	100	90,24
		100		100		100		9,75

Dentro de la alimentación, hemos de recordar las 20 empresas pimenteras que dan trabajo a 82 obreros fijos (más eventuales durante la campaña Septiembre-Octubre), algunas fábricas de caramelos...

La conserva ha implicado también el desarrollo de la Metalurgia (13,63%) dirigida de modo particular a proveer sus necesidades, sobresalen 15 empresas de metalgráficas que mantienen cerca de 1.000 empleados. Igualmente, el auge de las actividades fabriles, ha ocasionado la expansión del casco urbano, que hoy renueva sus instalaciones dando cabida al 6,27% de la población ocupada industrial en el sector de la construcción.

Para finalizar, si comparamos la población ocupada en la industria, con el total de población económicamente activa de la ciudad, el porcentaje (64,31%) resulta a primera vista muy alto, no lo es, si tenemos presente la gran cantidad de mano de obra necesaria a la conserva, el fenómeno de la incorporación masiva de la mujer al trabajo, la recepción de inmigrantes, etc.... Motivaciones todas ellas que no pueden ser dejadas en el olvido, cuando se trata de descubrir la vitalidad fabril de una ciudad que ha sabido potenciar al máximo sus posibilidades y desbordado el marco de las mismas, extendiendo su radio de acción a lugares más o menos próximos (acude mano de obra tanto de los municipios vecinos como de las provincias de Almería, Granada, Jaén, etc....).

— El núcleo de Alcantarilla, similar a Molina por su proximidad a la capital y especialización en el sector alimenticio (63,62%), supone la mitad que ella en el conjunto provincial. La ciudad cuenta con 8 empresas conserveras que aunan a 2.400 trabajadores (entre fijos y eventuales) destacando por su importancia Hero-Alcantarilla, S. A., la industria ha ocasionado el despliegue de la madera que nutre a la anterior de envases (18 empresas), pero en la actualidad, la demanda producida por la cercanía de la capital murciana, mantiene además 19 carpinterías y 7 ebanisterías

El resto de las actividades, apenas tienen importancia, sólo la construcción (5,25%) merece citarse.

Alcantarilla presenta un alto porcentaje de población económicamente activa dedicado a la industria 53,43%, pero en relación al número de habitantes censados, habría que tener en cuenta que parte de los recogidos por el Censo de la Delegación Nacional de Estadística a efectos de

vivienda, no lo están en el Sindical desde el punto de vista de trabajadores, ya que hoy unida a la capital sin solución de continuidad, se produce un movimiento diario de estos en favor de la gran ciudad donde realizan sus tareas engrosando la cuantía de los censados como trabajadores en Murcia, en detrimento de Alcantarilla, que es para ellos simplemente lugar de dormitorio. De no contar con semejante atractivo es de suponer que el porcentaje de población económicamente activa industrial en relación al total de población económicamente activa urbana, sería menor, ya que el núcleo habría tenido que engrosar con los que se van otros sectores, fundamentalmente el de servicios de los que en la actualidad se sirve en la capital.

— La ciudad de Yecla, situada en el extremo nororiental de la provincia, se aleja también por su línea general de actividades, más en relación con la cercana provincia de Valencia que con la propia capital murciana. En el conjunto de las industrias fabriles (fig. 3), destaca la importancia de la madera y muebles (46,86%). El mobiliario, tanto funcional como de artesanía es para la ciudad el mayor incentivo actual, dentro de la especialidad recogemos 91 empresas, (11 carpinterías, 54 ebanisterías, 15 de muebles tapizados, 3 de talla y torno, etc....) y 1.300 obreros (46 en carpinterías, 820 en ebanisterías, 124 en tapizados, etc....). Las empresas presentan en general pequeña o mediana talla, las dos mayores son de ebanistería y declaran 70 y 119 trabajadores respectivamente.

Los fabricantes de muebles yeclanos, aunque suministran a la capital y otros lugares provinciales, nacionales y del exterior, se relacionan primordialmente con Valencia. Según Morales Gil tanto las maderas, como las restantes materias primas proceden de ella, que proporciona principalmente el haya para exteriores, mientras los esqueletos de los muebles se realizan con chopo procedente de Cataluña y Granada. Hoy se emplea también haya Yugoslava por su mejor capacidad de absorción en el barnizado. Valencia, colabora así mismo con Yecla al suministrar a la mayoría de las empresas los diseños, en diversos estilos, según la moda y demanda del mercado (8). A la industria de la madera sigue en importancia la construcción, 16,22%, integrada en su mayor parte por albañilería. Tras ésta, el sector de los textiles, confección y cuero, es el que ocupa a más trabajadores; de origen reciente, se especializa en la fabricación de calzado influenciada por la proximidad del valle del *Vina-*

---

(8) MORALES GIL, Alfredo: *El Altiplano de Jumilla y Yecla*. Departamento de Geografía. Universidad de Murcia, 1972, 469 pág.



*lopó*, región productora de los mismos (9). Hoy cuenta con 12 empresas que suman 434 empleados, la mayor de ellas con 150 trabajadores.

Por último, nos referimos a la alimentación, bebidas y tabaco que suponen el 11,13% de la población económicamente activa industrial, dentro del ramo Yecla cuenta con una importante elaboración vinícola, que en estos momentos se lanza al mercado acogida a su denominación de origen. La ciudad cuenta con 24 bodegas, que emplean 98 trabajadores y algunas otras empresas productoras de alcoholes vínicos, aguardientes y licores. El número de activos del ramo aumenta ligeramente en las temporadas de recogida de la uva.

El resto de los sectores industriales, aportan poco al conjunto industrial, que supone respecto a la población económicamente activa del núcleo de Yecla tan sólo el 28,92%.

— Tratamos ahora la ciudad de Aguilas, que aparece en nuestra clasificación ocupando el 6.º lugar por el número de obreros declarados en el sector industrial. A propósito de ella hemos de hacer constar que dicha situación no responde a la real. Ocurre sin embargo que al manejar los datos censales correspondientes al año 1970, se produce un aumento proporcionalmente importante a favor de la ciudad, por coincidir en la fecha la puesta a punto de algunas instalaciones turísticas que han hecho aumentar considerablemente los efectivos de población activa, tanto del sector como del conjunto industrial de Aguilas.

— Insistimos en el hecho por la repercusión que tiene dentro de la presente localización industrial, en la que la ciudad se sitúa por delante de una serie de núcleos mucho mejor dotados industrialmente. Así, pues, de las 2.627 personas que totalizan el grupo económicamente activo de la industria, 1.866 personas aparecen declaradas en el sector Construcción y Obras Públicas, es decir, el 71,03%, el resto de las actividades son casi nulas, a excepción de la alimentación que ocupa el 23,67% en tareas relacionadas con la comercialización del tomate temprano (preparado, envasado, etc....).

— Cieza, se muestra especializada en dos sectores claramente diferenciados, de una parte las industrias alimenticias entre las que cuenta con tres fábricas conserveras, dos de embutidos, algunas almazaras, una fábrica de galletas y unos pocos molinos industriales que dan trabajo al

---

(9) "El Altiplano"... o. p. citada, pág. 79.

30,86 % de la población económicamente activa industrial, de otra el sector de los textiles, confección, cuero (43,36 %) que debe su existencia en Cieza a la presencia del esparto cuyos hilados, fibras, cordelerías, laminados, alfombras, esteras... han creado en la ciudad 70 establecimientos, a los cuales hay que sumar una fábrica de yute con 79 obreros y otra de géneros de punto, que en 1970 censaba 410 trabajadores de los cuales 25 eran técnicos y 363 especialistas, después de esa fecha, la empresa sufrió una crisis que motivó el cierre de la misma. En la actualidad, según nuestras encuestas, la ciudad experimenta un nuevo desarrollo en ésta y en otras ramas fabriles que harán aumentar rápidamente el peso del sector industrial (hoy 29,07 %) en detrimento de la agricultura y con la incorporación de la mujer al trabajo, que en el momento en Cieza, exceptuando algunas tareas ocasionales (a veces fuera de su municipio) se dedicaba casi por entero a las labores del hogar.

— Archena, a efectos industriales, no es sino el reflejo de su situación central en la Vega del Segura que puso en ella la materia prima, consecuencia con la expansión conservera, de la localización de un buen número de fábricas en el lugar. En total, supone el 5,68 % de la población del ramo conservero provincial, mientras que para la ciudad, las industrias alimenticias representan el 88,62 %, cifra que indica, junto a algunos molinos industriales, panaderías o elaborados de gaseosa, la importancia casi exclusiva de la conserva en Archena. No existe ninguna otra rama en el núcleo de verdadera significación, excepción hecha la electricidad, agua y gas que presenta 85 trabajadores en 6 empresas, destacando C.R.I.S.A. e Hidroeléctrica Española, S. A. Por último, cuenta también con una fábrica de piedra artificial que declara 22 obreros. En suma, tales ocupaciones no contribuirían a perfilar su fisonomía industrial, que sólo se observa como producto de la conserva.

— Jumilla presenta el menor porcentaje (después de Lorca) de población económicamente activa industrial: 24,34 % referido a su propia población económicamente activa dentro de la provincia. La ciudad se muestra especializada en primer lugar en el sector alimenticio (61,62 %, pero aquí, junto a las conservas hay que resaltar el papel de la vinicultura que cuenta en Jumilla con 30 bodegas, provistas de 264 trabajadores, además de los empresarios autónomos. El vino, que bajo la denominación de origen Jumilla se lanza al mercado, posee acreditada fama por la alta graduación de sus caldos y promueve en torno a él (igual que sucedía en Yecla) toda la serie de elaborados afines (alcoholes vínicos, vinagres, etc...).

Las industrias de la construcción reúnen a otro 28,99 % de la población ocupada, pero el sector podría verse incrementado por la casi totalidad del porcentaje correspondiente a las otras industrias fabriles (madera), ya que en su mayor parte se dedica a la fabricación de marcos, puertas y ventanas. Teniendo el mueble aquí mucha menos importancia que en la ciudad vecina (10).

— Lorca es, sin duda, la ciudad de entre las de la provincia que en relación al número de personas censadas entre trabajadores y empresarios, dedica un menor porcentaje (15,22 %) al sector secundario. Así, pues, podemos decir que es la menos industrial de entre las ciudades que reúnen mayor número de habitantes, y se muestra muy por debajo de Molina, Alcantarilla, Yecla, etc....

Por ramas de actividad, agrupa de las 1.931 personas económicamente activas en la industria, el 11,39 % en alimentación, compuesta por un buen número de molinos industriales y almazaras, 3 fábricas de harina, 2 de piensos compuestos y otras tantas de embutidos, cuyo preparado en la ciudad se anuncia con inmejorables perspectivas, si se sabe aprovechar la riqueza porcina.

Los textiles y cueros, son para la ciudad la rama de especialización 38,89 %; la industria textil surge como actividad artesanal productora de mantas y alfombras de lana, junto al trabajo del esparto. Posteriormente se moderniza, contando en 1970 con 6 fábricas de tejidos de lana, la mayor de las cuales censaba 71 obreros, una de tejidos de rayón con 40 obreros y otras de confección en serie y de géneros de punto que agrupan el grueso de los trabajadores del ramo y para las que resulta curioso señalar la confección de uniformes militares destinados a la milicia española.

La piel, trabajada también tradicionalmente, supone hoy más de la mitad del total de la rama al aparecer con 21 empresas, cuya talla oscila entre 15 y 40 obreros, constituyendo un total de 433. Especialidades lorquinas son los curtidos y marroquinerías. El conjunto del sector que cuenta en Lorca con gran número de personas concedoras del trabajo, reduce hoy la mano de obra con la nueva adquisición de maquinaria, que aumenta el volumen de producción sin necesidad de más brazos.

Las restantes ramas industriales, distribuyen la mano de obra proporcionalmente, destacando el 16 % dedicado a la construcción, el 8,07 %

(10) "El Altiplano"... o. p. citada, pág. 79.

de electricidad, agua y gas y como excepcional en la provincia un 4,91 % dentro del material de transporte, en el que junto a ella sólo la capital declara algún efectivo. Tiene 3 fábricas de carrocerías la mayor de las cuales reúne 75 obreros.

Esta es, pues, la situación industrial de la ciudad de Lorca, que pobremente dotada en el sector, necesitaría nuevos incentivos y mejores perspectivas para la instalación de nuevas industrias que mejoraran el horizonte de la numerosa población (el municipio cuenta con más de 60.000 habitantes) que ocupada en la actualidad en el campo tendrá sin duda que ir abandonándolo conforme en éste entre la maquinaria.

— Por último, exceptuando La Unión, los demás núcleos de la provincia que aparecen con más de 1.000 obreros en el sector industrial: Cehegín, Bullas, Lorquí y Caravaca, no son propiamente industriales, sino simplemente centros de localización conservera, actividad por otra parte que al necesitar de abundantes brazos engrosa considerablemente el número de obreros. Así, pues, especializadas en Alimentación, para los demás sectores únicamente presentan moderados porcentajes: Cehegín y Bullas en construcción, Caravaca en la misma y otras industrias fabriles por sus serrerías y Lorquí en metalurgia con una fábrica de hilaturas metálicas.

Peculiarmente distinto el núcleo de La Unión dedica el 64,32 % de su población económicamente activa a la industria, la cifra, notablemente elevada, podría aumentar si se considera la porción de personas que diariamente se desplaza a Cartagena y a Escombreras, consignándose en éstas por pertenecer a empresas situadas en ellas.

La ciudad, que nació y creció por influjo de las actividades extractivas, continúa manteniendo en el sector al 78,65 % de la población económicamente activa industrial. La minería, anula prácticamente el conjunto de ramas industriales al acaparar a 1.157 personas de las 1.471 que totalizan el sector secundario. Cuenta con 16 empresas, la mayor es la Sociedad Minero-Metalúrgica Peñarroya España con 501 empleados, de ellos 52 son técnicos (de los 67 declarados para el total minero de La Unión) y 294 especialistas (de los 651 de la ciudad). Las dos empresas que siguen en importancia reúnen 299 y 194 trabajadores respectivamente. La talla de las restantes es cuantitativamente muy inferior (40, 32, 15, 13...).

En la actualidad, después de la inestabilidad económica y demográfica que supuso la crisis minera y de la que logró salvarse gracias a sus lavaderos de escorias, produce plomo y plata (ésta a través de la galena argentífera). La minería ha implicado el desarrollo de alguna industria de maquinaria para las minas absorbiendo a un 11,63 % de población industrial. Fuera de estas actividades, la ausencia de datos o su escasez ponen de manifiesto la de las respectivas ramas industriales.

## CONCLUSIONES

Localizada la industria provincial con base en la población económicamente activa del sector que recoge el Censo Electoral Sindical de 1970, de un modo conciso los resultados reflejan lo siguiente:

1.—Atendiendo a las diferentes ramas, se observa que la industria murciana está poco diversificada. Algunas especialidades concentran casi el total de población activa provincial, a saber: Dentro de las denominadas industrias fabriles, la alimentación absorbe el mayor porcentaje tanto de empresas 23,14%, como de trabajadores, 42,55%; la Metalurgia cuenta con el 8,21% y 10,03 respectivamente; y todavía las Químicas y otras industrias fabriles (madera) con más del 6% cada una de la población ocupada en el conjunto de las fabriles, pueden considerarse entre las mejor dotadas. El resto de las ramas industriales, exceptuando la Construcción que reúne el 29,32% del total de empresas y el 20,15% del de trabajadores, demuestra a través de sus escasos porcentajes de activos su exigua importancia.

2.—Considerando la población dedicada a la industria en los distintos núcleos podemos calificarla de fuertemente concentrada. Murcia y Cartagena retienen los mayores efectivos (22,35% y 17,72% respectivamente) contando del mismo modo con el mayor número de empresas; Molina con el 8,36% les sigue en importancia y tras ésta Alcantarilla absorbe aún al 4,36%, mientras que los porcentajes para los demás núcleos son muy inferiores.

3.—El estudio de los factores, pone de manifiesto la función primordial que en su situación tuvo la presencia de las primeras materias y de un buen puerto. Hoy, el potencial adquirido la ha llevado a sobrepasar por su propia fuerza expansiva, las fronteras provinciales acudiendo en busca de la materia prima a otros lugares nacionales (frutales del Valle del Ebro) y como en todo proceso de localización industrial, al final son

el capital y la técnica los que se formulan como primeros agentes de atracción para el desarrollo futuro del sector.

4.—Por zonas, se confirma la potencia de las áreas tradicionales destacando la aglomeración industrial del eje de las Vegas Alta y Media del Segura y la mitad Oriental del eje costero meridional. En ambos casos la actividad industrial es antigua.

5.—El resumen de los diferentes sectores pone de manifiesto la gran especialización que se produce dentro de los mismos. Así en las industrias alimenticias predominan las conserveras que casi monopolizan el sector; en las químicas el mayor peso es el del petróleo y afines; en la metalurgia destaca la construcción naval, etc...

6.—Dentro de cada ciudad, se acusa también una fuerte especialización.

La mayoría se muestran fundamentalmente dedicadas a la alimentación (conservas); y las menos ocupan el porcentaje más alto de población industrial en otras actividades. Así Aguilas, aunque sea coyunturalmente, sobresale por la Construcción; Cartagena en Metalurgia y Química, Cieza y Lorca en Textiles, confección, cuero; La Unión en Extractivas y Yecla en Madera.

7.—Respecto a su propio total de población económicamente activa, exceden la media provincial de población ocupada en el sector industrial (35,46%), con más del 50% Lorquí, La Unión, Molina, Alcantarilla y Cartagena, con más del 35% Bullas, Cehegín, Aguilas y Murcia; el resto de las ciudades al presentar porcentajes menores, a escala provincial no pueden considerarse industrializadas.

I. EXTRATIVAS  
(1) (2)

	I. FABRILES		ALIMENTACION, BEBIDAS Y TABACO		TEXTILES, CONFECCION DE CUERO		PAPEL DE PRENSA, EDITORIAL		QUIMICAS Y CONEXAS		VIDRIO, CERAMICA, ALAMBRE		METALURGIA, EXCEPCION MAQUINARIA		MAQUINARIA, MATERIAL TRANSPORTADO		OTRAS INDUSTRIAS FABRILES		CONSTRUCCION Y OBRAS PUBLICAS		ELECTRICIDAD, GAS Y AGUA		TOTAL				
	NºE	TPEI	NºE	TPEI	NºE	TPEI	NºE	TPEI	NºE	TPEI	NºE	TPEI	NºE	TPEI	NºE	TPEI	NºE	TPEI	NºE	TPEI	NºE	TPEI					
1-Abenilla	-	103	124	48	51	30	46	1	1	3	4	2	2	15	16	-	-	4	4	25	251	3	7	131	382		
2-Albarán	2	31	53	748	21	181	11	92	13	29	1	1	2	2	78	-	-	10	353	10	20	1	13	66	812		
3-Aguilas	-	56	748	9	622	6	25	2	4	-	-	8	26	4	5	2	32	25	34	62	1866	4	13	122	2627		
4-Albudeite	-	9	146	3	125	4	19	-	-	-	-	19	26	2	1	-	-	2	2	1	5	1	5	10	151		
5-Alcantarilla	-	98	3603	12	2433	4	76	2	4	7	77	5	139	20	142	-	-	48	732	32	201	3	20	133	3824		
6-Aledo	-	19	647	11	610	-	-	-	-	-	-	1	6	3	12	-	-	4	19	7	26	5	19	31	692		
7-Alguazas	-	76	258	38	87	7	30	3	3	3	90	4	11	8	10	-	-	13	27	36	108	1	4	113	370		
8-Alhama	-	78	1944	37	1862	5	5	2	2	7	16	-	-	19	46	-	-	8	13	32	72	6	85	116	2101		
9-Archena	-	8	63	5	44	-	-	-	-	-	-	-	-	1	4	-	-	2	15	5	16	-	13	79	101		
10-Beniel	-	39	504	15	374	10	103	3	4	3	3	-	-	3	3	-	-	5	17	4	10	-	-	43	514		
11-Blanca	1	17	46	845	18	713	-	-	2	-	-	2	12	6	6	3	6	15	106	8	365	2	5	57	1232		
12-Bullas	1	5	74	672	37	553	9	57	3	4	4	2	2	7	9	-	-	12	43	12	124	1	12	68	813		
13-Calasparra	-	13	496	10	493	-	-	-	-	-	-	4	4	1	1	-	-	2	5	5	5	-	18	501	14		
14-Campos	-	90	956	14	687	21	81	6	6	5	21	4	23	3	5	-	-	40	133	23	111	2	25	115	1092		
15-Caravaca	34	567	340	11482	58	662	18	348	10	79	30	4361	19	361	51	5276	1	24	153	371	312	4514	12	652	698	17215	
16-Cartagena	-	105	1644	48	1535	11	38	3	4	6	7	6	6	17	26	-	-	14	28	22	110	-	-	26	680		
17-Cehegín	-	22	674	9	656	-	-	1	1	1	1	-	-	5	8	-	-	6	8	4	6	-	-	86	185		
18-Ceuti	-	130	2039	15	795	71	1117	2	5	10	31	4	35	18	16	-	-	20	40	47	451	8	5	34	486		
19-Cieza	-	25	451	14	392	-	-	-	-	-	-	-	-	4	10	-	-	7	49	7	30	2	5	34	486		
20-Cotillas	27	128	25	48	8	14	-	-	1	1	-	-	3	20	8	-	-	5	5	9	15	-	61	191	21		
21-Fortuna	-	34	82	13	18	-	-	-	-	-	-	3	21	8	32	-	-	10	11	12	73	1	9	47	164		
22-Fuente-Alamo	-	114	1457	80	1275	-	-	2	2	7	27	-	-	3	48	1	36	21	69	42	600	2	12	158	2069		
23-Jumilla	-	17	19	12	13	-	-	-	-	-	-	-	-	1	2	-	-	3	3	11	23	1	2	29	44		
24-Librilla	5	18	131	1448	16	1127	30	751	14	4	19	12	153	9	30	7	47	34	119	55	309	4	156	195	1931		
25-Lorca	-	33	1182	16	1127	1	1	-	-	-	-	-	-	8	48	-	-	6	6	6	5	35	1	14	39	1231	
26-Lorquí	-	62	95	31	46	2	2	3	3	3	5	1	2	13	20	-	-	9	17	27	192	2	10	91	297		
27-Mazarrón	-	172	6818	82	5209	6	32	8	204	14	16	3	104	21	1000	3	60	35	193	51	460	20	56	243	7334		
28-Molina	3	22	91	712	57	669	2	2	1	1	-	-	20	20	-	-	-	11	20	8	62	2	7	104	803		
29-Moratala	-	72	771	36	531	2	159	7	14	1	1	4	20	11	18	-	-	11	28	23	124	1	7	96	902		
30-Mula	-	1110	21242	365	14131	50	860	52	695	99	535	37	338	129	1721	51	875	13	777	314	564	6282	13	372	1687	27896	
31-Murcia	-	15	392	10	378	-	-	-	-	-	-	-	-	1	1	-	-	4	4	2	23	1	2	18	417		
32-Ojos	-	46	80	25	53	2	2	1	5	2	3	1	1	10	10	-	-	5	6	24	41	-	-	70	121		
33-Pliego	-	42	168	15	36	2	35	2	2	3	4	1	2	9	54	-	-	10	35	30	310	1	11	73	489		
34-Puerto Lumbres	1	3	68	300	21	69	3	7	4	5	4	150	2	7	11	23	-	23	39	24	135	-	-	93	438		
35-Ricote	-	79	221	39	108	1	33	3	6	2	5	2	12	13	22	-	-	19	35	54	237	-	-	133	458		
36-San Javier	-	58	471	9	217	1	8	2	11	2	6	14	80	8	41	-	-	22	108	14	113	35	146	107	730		
37-San Pedro del P.	16	1157	20	230	-	-	-	-	1	2	2	16	-	5	25	6	172	-	6	15	19	84	-	-	55	1471	
38-Torre Pacheco	-	164	2289	40	309	12	434	3	10	1	1	14	162	-	-	-	-	91	1300	59	450	13	35	236	2774		
39-Totana	-	90	1948	3737	66069	1310	37307	321	4363	137	1107	226	5432	156	1549	465	8795	16	872	1029	5319	1660	17667	147	1785	5661	87661
40-Ulea	-	-	-	-	-	-	-	-	-	-	-	-	-	-	-	-	-	-	-	-	-	-	-	-	-	-	-
41-Union La R.S.	-	-	-	-	-	-	-	-	-	-	-	-	-	-	-	-	-	-	-	-	-	-	-	-	-	-	-
42-Villanueva del R.S.	-	-	-	-	-	-	-	-	-	-	-	-	-	-	-	-	-	-	-	-	-	-	-	-	-	-	-
43-Yecia	-	-	-	-	-	-	-	-	-	-	-	-	-	-	-	-	-	-	-	-	-	-	-	-	-	-	-

TOTAL 90 1948 3737 66069 1310 37307 321 4363 137 1107 226 5432 156 1549 465 8795 77 1325 16 872 1029 5319 1660 17667 147 1785 5661 87661

(1) Número de Empresas

(2) Total Población económicamente activa industrial