

USOS DEL SUELO EN LA PROVINCIA DE ALBACETE (1987)

AURELIO CEBRIÁN

Universidad de Murcia

FRANCISCO CEBRIÁN

Universidad de Castilla-La Mancha

I. EL ESPACIO GEOGRÁFICO

La pretensión se centra en ofrecer una panorámica actualizada de los usos de la tierra en esta provincia, pero atendiendo a delimitaciones geográficas y funcionales. Hasta ahora las prolijas aportaciones han procedido de entidades diversas, hoy con una aplicación geográfica limitada ¹.

Hemos optado por introducir en el análisis la más moderna delimitación comarcal de la provincia, sustentada en criterios funcionales y geográficos al propio tiempo. Se trata de la comarcalización ofrecida por el *Informe PREVASA* ², que presenta ocho espacios con una cierta uniformidad geográfica interior, pero que al introducir procesos de crecimiento econó-

¹ Algunas comarcalizaciones, por atender a criterios dispares, llegan a ser tremendamente confusas (FUSTER RUIZ). Con todo, la prolijidad es notoria; señalemos, no obstante, como más representativas las siguientes:

— *Comarcas geográficas de España*. ANTONIO REVENGA CARBONELL (2 comarcas), 1960.

— *Las provincias y sus comarcas*. Ministerio de la Gobernación (10 comarcas), 1965.

— *Conocer España*. Universidad de Murcia (5 comarcas), 1974.

— *Selección de cabeceras de comarca y núcleos de expansión de las provincias españolas*. Presidencia del Gobierno (8 comarcas), 1974.

— *Tipificación de las comarcas agrarias*. Ministerio de Agricultura (7 comarcas), 1978.

— *Plan de servicios turísticos* (4 comarcas), 1981.

— *Geografía de Albacete*. SÁNCHEZ SÁNCHEZ, J. (5 comarcas), 1982.

— *Geografía e Historia de Albacete*. Colectivo Montearagón (5 comarcas), 1983.

El profesor SÁNCHEZ SÁNCHEZ ofrece una amplia recopilación en su *Geografía de Albacete. Factores del desarrollo económico de la provincia y su evolución reciente*. I.E.A. Albacete, 1982, Tomo II, pp. 191 y ss.

² *Bases para un plan de desarrollo económico de la provincia de Albacete*. Caja de Ahorros Provincial de Albacete y Caja de Ahorros de Valencia. Tomo I. Base espacial de referencia. Promociones Económicas Valencianas, S.A., Albacete, 1986.

mico y dar indicadores tipo (índices del nivel de renta per-cápita municipal y tasa de variación de la población también municipal) reducen a siete las comarcas definidas.

Los tres criterios conjuntados dan lugar a la aparición de núcleos de problemática inclusión en una comarca determinada (Minaya, Montalvos, Motilleja, Pozo Lorente, Alatoz, Carcelén, Casas de Lázaro, Villaverde de Guadalimar...). Por ello, para obtener la comarcalización definitiva se introducen otros criterios: accesibilidad, dependencia funcional (desplazamientos laborales, obtención de servicios, modelos de desarrollo...), aspectos socioeconómicos, históricos, etc. Al dar primacía a los funcionales se obtiene la comarcalización reseñada en el Gráfico Ia, que consta de siete comarcas, pero con dos salvedades: la I (Albacete) aparece fraccionada en tres subcomarcas (La Roda, Tarazona y Albacete), y la VI (Almansa) en dos (Almansa y Caudete). A efectos operativos consideraremos ambas como un todo. Y los rasgos peculiares de los distintos espacios deducidos son los siguientes:

1. *Albacete.*

Su núcleo central, la capital de la provincia, ejerce una poderosa atracción sobre el entorno y sobre otras comarcas, lo que le proporciona a este ámbito una gran vitalidad e inestabilidad. El sector de Los Llanos es el más relevante, por el fuerte empuje industrial y agrario de los últimos años. Al Noroeste, La Roda ejerce el papel de núcleo central complementario de la capital. Entre tanto, Tarazona de La Mancha se está consolidando como un ente progresivo económicamente.

Los 26 municipios integrantes de la comarca son (entre paréntesis número en el mapa, Gráfico Ia): Albacete (23), Alcadozo (67), Balazote (44), Barrax (20), Casas de Juan Núñez (33), Casas de Lázaro (42), Chinchilla de Montearagón (50), Fuensanta (4), La Gineta (21), La Herrera (45), Hoya Gonzalo (51), Lezuza (19), Madrigueras (7), Minaya (2), Motilleja (24), Montalvos (22), Peñas de San Pedro (47), Pétrola (54), Pozuelo (46), Pozo Hondo (48), Pozo Lorente (34), La Roda (3), San Pedro (43), Tarazona de La Mancha (6), Valdeganga (30) y Villalgordo del Júcar (5).

2. *Villarrobledo.*

Es una comarca poco compacta, pues el municipio de Villarrobledo ejerce de núcleo de atracción de localidades integradas en Cuenca y Ciudad Real, al margen de ejercer caracteres de centralidad con respecto a las entidades albacetenses de su área de influencia: El Bonillo (17), Munera (18) y Ossa de Montiel (16). Existe un alto índice de autoabastecimiento que resta al área capacidad de integración.

3. *Sierra de Alcaraz.*

Funcionalmente depende de la capital. Además, la regresión demográfica y económica es general y Alcaraz ha dejado de ejercer de foco de atracción. Está integrada por 12 municipios, todos ellos regresivos, y definidos por el envejecimiento de su población: Alcaraz (64), El Balletero (40), Bienservida (68), Masegoso (66), Paterna de Madera (72), Peñascosa (65), Povedilla (63), El Robledo (41), Salobre (70), Vianos (71), Villapalacios (69) y Viveros (39).

4. *Sierra del Segura.*

Su cabecera se encuentra repartida entre Elche de la Sierra y Yeste, los dos municipios de más vitalidad. Con todo los rasgos definitorios no se distancian excesivamente de los mencionados en la comarca de Alcaraz. Aún así, hay municipios dependientes de Jaén (Siles), como Villaverde de Guadalimar y Cotillas; y otros de Murcia (Caravaca), como es el caso de Nerpio. Está integrada por los siguientes doce municipios: Ayna (74), Bogarra (73), Cotillas (81), Elche de la Sierra (80), Férez (84), Letur (83), Molinicos (79), Nerpio (86), Riópar (78), Socovos (85), Villaverde de Guadalimar (77) y Yeste (82).

5. *Hellín.*

Es quizás el espacio comarcal más homogéneo de la provincia. La cabecera es Hellín, cuyo influjo penetra en la comarca de Sierra del Segura, pues constituye la segunda entidad provincial en volumen demográfico, y también se encuentra en posición de privilegio por cuanto se refiere a las actividades secundarias y terciarias. Está integrada la comarca por cinco municipios: Albatana (62), Hellín (76), Liétor (75), Ontur (61) y Tobarra (49).

6. *Almansa.*

La irradiación ejercida por el núcleo de Almansa sobrepasa con creces sus límites comarcales y penetra en entidades de Valencia y Alicante. En contrapartida, Caudete presenta una mayor vinculación a Alicante. Lo cierto es que Almansa aglutina municipios del Altiplano y de la Sierra de Chinchilla de Montearagón. Está integrada la comarca por los siguientes diez municipios: Alatoz (36), Almansa (57), Alpera (53), Bonete (56), Carcelén (37), Corral Rubio (55), Fuente-Álamo (58), Higuera (52) y Montealegre del Castillo (59) y Caudete (60).

7. *Casas Ibáñez.*

Enclavada en el Noreste provincial queda delimitada al Sur por el río Júcar. Es una comarca de escasa entidad demográfica, y menguada actividad económica, dependiente de un núcleo medio como es Casas Ibáñez; Está compuesta por 17 municipios, buena parte de ellos regresivos, tanto desde una perspectiva demográfica como económica: Abengibre (28), Alborea (12), Alcalá del Júcar (29), Balsa de Ves (15), Casas de Ves (14), Casas Ibáñez (11), Cenizate (9), Fuentealbilla (27), Golosalvo (26), Jorquera (31), Mahora (25), Navas de Jorquera (8), La Recueja (32), Villa de Ves (38), Villamalea (10), Villatoya (13) y Villaviente (35).

Sobre esta base comarcal se analizarán los usos del suelo y del suelo agrícola, para prestar especial atención a los cultivos herbáceos y leñosos, con detenimiento particular en los cerealistas, base de la actividad agraria de la provincia. Por último se efectuará un análisis de la situación provincial de usos y cultivos. Las fuentes de base serán los datos de carácter municipal compilados por el Ministerio de Agricultura ⁴.

³ Ibid. pp. 27-30. Plano 21.

⁴ Ministerio de Agricultura, Pesca y Alimentación. Secretaría General Técnica. Instituto de Relaciones Agrarias. Cuestionario I-T Municipal.

II. GRANDES CONJUNTOS DE CULTIVO Y OCUPACIÓN DEL SUELO

Lo primero que llama la atención es la presencia de casi 91.000 Has. de regadío, frente a las 39.000 existentes en el año 1971-72⁵. Si entonces la superficie regada representaba el 4,8% de la puesta en cultivo, hoy ese porcentaje asciende al 10,7%, con un aumento superior al doble en tres lustros. Y ese crecimiento se ha experimentado con mayor auge en la comarca de Albacete, donde representa casi 1/4 de la superficie cultivada. En el resto, a pesar del considerable aumento, la proporción aún es muy menguada (Gráfico Ib), aunque el despegue se deja notar en la de Hellín.

Por municipios, sobre el total de la tierra municipal, el más alto porcentaje lo ocupará La Herrera con el 50%, si bien por valor absoluto Albacete alcanza 22.959 Has. (18,6%) y Hellín 8.980 (13,2%). Otras cantidades dignas de mención aparecen en Tobarra (5.558 Has., 17,3%) y Tarazona de La Mancha (4.999 Has., 24,0%). Se comprueba que las más altas cotas porcentuales y absolutas aparecen en municipios integrantes de las comarcas con mayor crecimiento. Las razones del auge en estos ámbitos son prolijas, pero en general devienen del uso masivo de aguas subterráneas, especialmente en la de Albacete, donde se ha experimentado un inusual aumento de perforaciones en los últimos años. De un lado la potencia del acuífero, y del otro el temor fundado a un recorte de las concesiones de perforación son causas explicativas, al margen de otras ya específicas⁶.

Por lo que se refiere a usos del suelo (Gráfico IIa - Cuadro I), el mayor porcentaje de tierras de cultivo, incluyendo la barbechera, aparece en la comarca de Albacete, con el 74,3%, seguida por Villarrobledo con el 73,1%. La de Casas Ibáñez se distancia al 65,8%. En las tres, situadas en el centro norte provincial se aprecian las bondades que oferta el medio, con tierras aceptables y llanuras amplias que facilitan el laboreo. Con el menor porcentaje de tierras en cultura están las comarcas de la Sierra del Segura, con sólo el 23,7% y Alcaraz con el 39,4%. Ahora se detecta la presencia de la serranía, a la que se une como factor adverso la pertinaz emigración y envejecimiento de la población⁷.

Por municipios, Albacete alcanza las 103.870 Has. (84% de la superficie municipal); después Villarrobledo con 70.074 Has. (80,7%). Con extensiones menores Chinchilla de Montearagón con 47.017 Has. (69,5%) y La Roda, que con sólo 36.580 Has. alcanza el 93,3% de superficie cultivada, el porcentaje de ocupación del suelo municipal más alto de la provincia.

Los prados y pastizales no superan nunca el 20% de las superficies comarcales, con las cotas más elevadas en Sierra del Segura y Alcaraz debido a la presencia de amplias extensiones incultas. La cifra más baja en Hellín con sólo el 3,5% del total comarcal. El terreno forestal vuelve a reproducir la situación descrita pero con porcentajes próximos al 40% en las dos primeras y del 6,6% en la última. Y por lo que se refiere al concepto "otras superficies", el caso más llamativo concierne a la comarca de Hellín, con casi la mitad de la superficie comarcal

⁵ SÁNCHEZ SÁNCHEZ, J. Op., cit., Tomo I, p. 247.

⁶ CEBRIÁN ABELLÁN, A. y CEBRIÁN ABELLÁN, F. (1988). "El agua en la Comunidad de Castilla-La Mancha. El ejemplo de Albacete". *Papeles de Geografía*, nº 14. Universidad de Murcia. También en CEBRIÁN ABELLÁN, A. (1987) "Evolución y distribución del regadío en la Comunidad de Castilla-La Mancha". *II Reunión de Estudios Regionales de Castilla-La Mancha*. Ciudad Real.

⁷ SÁNCHEZ SÁNCHEZ, J. y CEBRIÁN ABELLÁN, A. (1986) "El rápido proceso de agotamiento biológico en la provincia de Albacete". *I Jornadas sobre Población Española*. Universidad de Salamanca.

(46,6%); por el contrario, Albacete, Villarrobledo, Alcaraz y Casas Ibáñez no alcanzan el 10%.

III. USOS DEL SUELO AGRÍCOLA

Para el análisis de este concepto hemos seguido la calificación utilizada por el Ministerio de Agricultura: cultivos herbáceos, catalogación que incluye cereales, leguminosas grano, tubérculos, cultivos industriales, forrajeros y hortalizas; y cultivos leñosos, que engloban frutales, vid, olivar y otros.

Como se aprecia en el Gráfico IIB y en el Cuadro II el porcentaje de tierras en explotación desciende sistemáticamente con respecto al ya mencionado en el apartado anterior de tierras de cultivo. Tanto es así, que la comarca de Sierra del Segura aparece con el 12,6% de tierras cultivadas en 1987, y Alcaraz con el 27%. Los porcentajes más elevados pertenecen a Villarrobledo, con el 57,6%; Casas Ibáñez con el 55,6% y Albacete con el 48,2%. La diferencia viene explicada por la cantidad de tierras en descanso anual o barbechera, cuya secuencia muestra que la comarca de Albacete acumula la mayor cantidad proporcional con el 26,1%, y la menor Casas Ibáñez con el 10,2%. Con todo, salvo Albacete las seis comarcas restantes se encuadran en porcentajes situados entre el 10 y 16% con respecto al total de tierras cultivadas. Ello evidencia que Albacete y Alcaraz dejan anualmente en barbechera 1/2 de sus tierras de cultivo; Hellín 1/3, y Almansa casi esa proporción; Villarrobledo 1/4; Casas Ibáñez más de 1/5. Entre tanto, Sierra de Segura tiene casi la misma proporción de tierras en cultivo y en barbecho.

Por tipos de cultivo, la más alta proporción de herbáceos corresponde a Albacete, con el 97%, seguida de Alcaraz con el 87,6% y Hellín con el 64,3%. La menor a Casas Ibáñez con el 49%, y donde, por tanto, los leñosos superan a los herbáceos. En el resto de comarcas son representativos en Villarrobledo y Sierra de Segura con el 42%. Sólo en Albacete y Alcaraz tienen escasa entidad (2,9 y 12,4%, respectivamente).

Dentro de los primeros el dominio corresponde a los cereales de secano en todas las comarcas (Gráfico IIIa - Cuadro III), como acontece en la casi totalidad de las comarcas de la Meseta española. La proporción más elevada la acapara Almansa con el 93% de tierras sembradas; después, Hellín con el 87,5% y Albacete con el 83,4%. El cereal de regadío es importante en esta última, donde alcanza las 38.937 Has. (22%), pero en Hellín el porcentaje aumenta hasta el 42,7%, aunque la cuantía absoluta descienda a 8.972 Has.

La superficie puesta de cereales en toda la provincia asciende a 362.764 Has., lo que representa el 82% de las tierras dedicadas a cultivos herbáceos, y el 61,5% de todas las tierras cultivadas, porcentajes que traducidos a valores absolutos convierte a Albacete en una de las provincias cerealistas del interior. Pero tendremos ocasión de analizar este cultivo de forma más pormenorizada.

Las leguminosas grano sólo son representativas en la Comarca de Casas Ibáñez, donde representan el 19,3% de la superficie dedicada a herbáceos, frente al 8,1% en Villarrobledo, 6,2% en Alcaraz, y 4,8% en Albacete y Sierra del Segura. En Hellín y Almansa no se supera el 0,2%.

Pero los porcentajes pueden resultar poco representativos porque la superficie ocupada es digna de mención en cuatro comarcas: 10.728 Has. en Albacete, 4.965 en Villarrobledo, 2.192 en Alcaraz y 6.482 en Casas Ibáñez. Y este tipo de cultivo se practica de forma masiva en secano (95,8%).

Por municipios, sólo siete superan las 1.000 Has. plantadas de leguminosas, y de ellos exclusivamente dos las 3.000: Villarrobledo (3.253) y Tarazona de la Mancha (3.210), y La Gineta (2.300). El resto de la secuencia se completa: Madrigueras (1.333), La Roda (1.300), Alcalá del Júcar (1.083) y Fuentealbilla (1.046).

Los tubérculos sólo son representativos en Sierra del Segura, donde alcanzan el 6,3% de los cultivos herbáceos; en Casas Ibáñez, Hellín y Alcaraz suponen entre el 1 y el 1,5%. Y sólo en Villarrobledo son irrelevantes, con 58 Has. El total de la superficie dedicada en la provincia es de 3.396 Has., lo que equivale al 0,8% de los cultivos herbáceos; o lo que es decir al 0,6% de la superficie cultivada provincial. Y sólo en un municipio son ocupadas las 300 Has. (Tarazona de la Mancha), mientras en tan sólo dos las 200: Hellín (203) y Albacete (200).

Los cultivos industriales ya adquieren porcentajes más relevantes. Hasta 1972 no eran siquiera representativos; a partir de esos momentos el girasol y la remolacha comenzaron a cambiar el panorama existente. Hoy se cultivan en la provincia 25.823 Has. (5,8% de la superficie de herbáceos y 4,3% de la cultivada provincial), despegue que arranca de finales de los setenta, cuando se dejó notar de forma clara la crisis del olivar y su paulatina sustitución por el girasol. Además, su excelente adaptación a las tierras de secano ha permitido esta rápida expansión. La remolacha, por el contrario, se ha adaptado a las fértiles tierras de los nuevos regadíos, aunque en la presente década esté siendo sustituida por el maíz en regadío.

A pesar de lo expuesto, y por cuanto a superficies concierne, son representativos los cultivos industriales en su conjunto (girasol, remolacha, cártamo, cáñamo, etc.) en las comarcas de Alcaraz y Villarrobledo (10,7 y 9,7% respectivamente de las tierras dedicadas a cultivos herbáceos). Y en la Sierra del Segura se alcanzan las cotas inferiores (1,7%). Pero cuantitativamente las cifras más altas corresponden a Albacete, con 11.610 Has. Otro rasgo digno de atención es que estos cultivos en gran medida se ajustan al regadío, como acontece en Albacete con 5.814 Has., Hellín con 824 (de un total de 1.182) y Almansa con 638 (de 1.625). Por municipios sólo El Bonillo alcanza las 5.000 (4.998) y dos superan las 2.000: Albacete (2.926) y La Roda (2.125). Las 1.000 Has. sólo se sobrepasan en otros dos: Tarazona de La Mancha (1.700) y El Balletero (1.436).

Los cultivos forrajeros han experimentado un auge digno de toda atención. De las 3.046 Has. cultivadas en 1954 se pasó a 4.585 en 1960, a 5.830 en 1969 y a 7.961 en 1975. Ese aumento que entre 1954 y 1971 fue del 161%, ha crecido entre 1975 y 1987 un 47% (3.702 Has.). Con respecto a la década de los setenta puede aparentar un estancamiento, pero el auge es muy significativo, sobre todo habida cuenta la adaptabilidad de los cultivos industriales y su expansión, así como de las leguminosas grano. La explicación se encuentra en la profusión de perforaciones y en el aumento de la superficie regada.

Por comarcas, los cultivos forrajeros son representativos en Sierra del Segura con el 9% de la superficie dedicada a herbáceos. Después en Alcaraz y Hellín, próximos al 5%. Es decir, en aquellas comarcas donde la ganadería aún es representativa. Por municipios sólo en dos se superan las 1.000 Has.: Albacete (1.590) y Tarazona de La Mancha (1.370).

Por último, las hortalizas como término medio no alcanzan el 4% de la superficie de cultivos herbáceos en ninguna comarca, con los más altos porcentajes en Sierra del Segura (al amparo de las huertas surtidas de corrientes superficiales) y Albacete y Casas Ibáñez (en mayor medida de aguas geológicas). La superficie hortícola alcanza las 13.424 Has. (3% de la superficie de herbáceos y 2,3% de la cultivada provincial), pero sólo es representativa en Valdeganga, con 4.116 Has. (30,7% de la superficie provincial) regadas con aguas del río Júcar, y en Albacete (1.590) y Tarazona de la Mancha (1.370).

En conjunto, será la comarca de Albacete la que mayor superficie dedique a cultivos no leñosos, con el 15% de la provincial; después Villarrobledo con el 4,1%, Almansa un 2,8%, Alcaraz el 2,4%, Casas Ibáñez y Hellín un 2,2% y Sierra del Segura un escaso 1,1%. De la extensión citada Albacete orienta a regadío el 30,5%, y Hellín el 39,7% con una misma explicación: los nuevos regadíos, que se han extendido desde la pasada década en forma a veces de pueblos de colonización (tres en Hellín). El casi 26% registrado en Sierra del Segura se debe a la conjunción de nuevos regadíos con sondeo y tradicionales con agua de superficie. El 12% y el 11,5% de Almansa y Villarrobledo respectivamente se debe a nuevos regadíos especialmente en el caso de la última comarca, con la profusión del regadío por aspersión con pivot.

En lo referente a cultivos leñosos significar que representan el 25% de la superficie provincial cultivada, porcentaje que adquiere especial significado en tres comarcas: Villarrobledo con el 30% de la extensión provincial de este tipo de cultivo, y el 7,5% de la total cultivada (44.742 Has.), Casa Ibáñez con el 23,7 y 5,9% (35.098), y Almansa con el 18,3 y 4,6% (27.233) (Gráfico IIIb - Cuadro IV). Los menores valores absolutos se muestran en Alcaraz (4.989 Has.) y Albacete (6.409). Por municipios el dominio de Villarrobledo es abrumador, con el 24,3% de la superficie provincial (35.856 Has.). Después, y a muy larga distancia, Villamalea con 7.181. Superan ligeramente las 6.000 Has. tres entidades (Caudete, Hellín y Tobarra) y entre 4.000 y 5.000 otros siete municipios (Almansa, Casas Ibáñez, Fuente-Álamo, Madrigueras, Montealegre del Castillo, La Roda y Tarazona de La Mancha).

Los frutales sólo tienen resalte en tres comarcas: Sierra del Segura con el 44,5% de la superficie dedicada a leñosos, Albacete con el 38,9%, y Hellín con el 24%. La extensión total de este arbolado representa un porcentaje similar a la dedicada a olivar, y ello supone la séptima parte de la orientada a viñedo. Otro rasgo es que sólo 3/5 partes se incluyen en regadío. Por municipios sólo El Bonillo supera ligeramente las 2.000 Has. puestas de frutales, y se acercan a esa cifra Bogarra (1.942), y Tobarra (1.911). Otros tres superan las 1.500 Has.: Socovos (1.750), Villamalea (1.648) y Hellín (1.535).

Los frutales suelen ir asociados a cultivos herbáceos, como ocurre con almendros y algunas prunáceas como el ciruelo. Pero la mayor expansión la ha experimentado el manzano en los nuevos regadíos de Hellín, Almansa y Villarrobledo. También el almendro en las comarcas serranas está sustituyendo paulatinamente a un olivar cada vez menos rentable y más costoso de explotar.

Será el viñedo el cultivo leñoso más extendido. En Villarrobledo alcanza el 93% de la superficie de leñosos, en Casas Ibáñez casi el 90%, y en Almansa supera el 81%. En Hellín sobrepasa el 57% y en Albacete el 34%. Sólo en Alcaraz y Sierra del Segura queda situado entre el 4,5 y el 5,5%. En general, la superficie total representa las 3/4 partes de la dedicada a leñosos, y el 18,3% de la cultivada provincial. Pero sólo el 0,4% de la extensión total se encuentra en terrenos de regadío, correspondiente a dos comarcas (Hellín y Almansa). Por municipios, las casi 36.000 Has. de cultivos leñosos mencionadas anteriormente para Villarrobledo son de viñedo. Con 5.293 aparece después Villamalea, y seis municipios más que superan las 4.000: La Roda y Tarazona de La Mancha (4.700), Casas Ibáñez (4.550), Montealegre del Castillo (4.540), Fuente-Álamo (4.499) y Madrigueras (4.027).

El olivar sólo es representativo en Alcaraz (83,5% de la superficie de leñosos) y en Sierra del Segura (50,8%); en Casas Ibáñez y Villarrobledo es irrelevante. Pero lo más significativo es que en las comarcas de sierra está siendo sustituido por almendro. Y ello, al margen de las

causas citadas, por las ayudas proporcionadas por la C.E.E. como consecuencia del excedente de aceite de oliva virgen existente en el M.C.E. (algo muy parecido se ha detectado en el caso de la vid, aunque el proceso es incluso más rápido —comarca de Albacete—). Aún así, en Caudete se superan las 2.000 Has. (2.570), y en cinco municipios más de 1.000: Yeste (1.614), Villapalacios (1.418), Hellín (1.350), Bienservida (1.186) y Bogarra (1.031).

IV. EL CULTIVO CEREALISTA

En 1987 los cereales representan el 82% de la superficie cultivada de herbáceos, el 61,5% de la cultivada, y el 24,4% de la provincial. Por cultivos absolutos representa 7.739 Has. menos que en el período 1933-36, pero 37.404 más que entre 1956-61, y 21.125 más que en el período 1967-72.

Por comarcas el plantío de cebada domina en todas ellas, aunque se ha superado en un 0,3% por el trigo en Alcaraz. Las cifras más representativas aparecen, para la superficie efectiva puesta de cebada, en Casas Ibáñez, con el 77,6%, en Albacete, con el 76,4% y en Almansa con el 74,8%. El porcentaje más bajo se da en Alcaraz con el 45,3%. En contrapartida, el trigo ocupa claramente buena parte de esta comarca, mientras es muy escaso en tres: Albacete (3,9%), Hellín (5%) y Almansa (6%). (Gráfico IVa - Cuadros V y VI).

El trigo en los años 1933-36 ocupaba más de 200.000 Has.; entre 1940-43 descendió unas 75.000, para ascender en 1952 a casi 190.000, cifra que ha permanecido más o menos estabilizada hasta los años sesenta. A partir de 1972 el decrecimiento es tal que se cultivan 72.000 Has.⁸ Entre esa fecha y 1987 el descenso ha sido de casi el 50%, pues ahora hay puestas de ese plantío sólo 34.517 Has., lo que representa el 9,5% de la superficie cerealista (sólo el 5,8% de la cultivada, y el 2,3% de la provincial). Por municipios es importante en Alcaraz (4.280 Has.), Villarrobledo (2.502) y El Bonillo (2.428).

Tradicionalmente la cebada siempre ha ocupado una extensión inferior a la del trigo. Entre 1933-36 superó las 100.000 Has., pero hasta 1960 ha oscilado en torno a las 90.000. A partir de estas fechas el retroceso del trigo propicia el aumento de la superficie dedicada a cebada. Así, en 1961 la cifra ascendía a 128.000 Has. y 30.000 más en 1969. A partir de esos momentos ya goza de una superficie superior al trigo, hasta alcanzar en 1975 otras dos veces y media mayor⁹. En 1987, la superficie es seis veces superior. Por comarcas la difusión es general (salvo en Alcaraz), y la localización en secano casi total. Por municipios resalta Albacete con 44.000 Has., Chinchilla de Montearagón con 19.930, también, La Roda con 13.704. Y por encima de las 7.000 sólo dos: Barrax (8.000) y Almansa (7.530).

El centeno pierde importancia tras los años cuarenta para estabilizarse a mediados de los sesenta en torno a las 22.000 Has., y decaer a la mitad una década después. En 1987 prácticamente se mantiene el estatus, con una ligera oscilación a la baja. Hoy sólo es representativa en la comarca de Villarrobledo, donde supera las 4.000 Has. Por entidades locales la difusión es general, pero a muy pequeña escala; exclusivamente tiene importancia en Villarrobledo (1.840 Has.), Ossa de Montiel (1.500), Albacete (1.000) y Chinchilla de Montearagón (850).

La avena es relativamente abundante en la comarca de Hellín, Almansa y Sierra de Segura; es decir, en las comarcas serranas donde se adapta perfectamente. Y a pesar de ser escasa dobla la superficie dedicada a centeno por una razón evidente a pesar de su escaso

⁸ ⁹ ¹⁰ SÁNCHEZ SÁNCHEZ, J. Op., cit., Tomo II, pp. 16, 17 y 20 respectivamente.

rendimiento: su precio elevado y mantenido en los últimos años. Por municipios sólo Hellín supera las 2.000 Has. (2.120). Y tres más las 1.000: Tobarra (1.604), Albacete (1.500) y Almansa (1.200).

El maíz es el cereal de verano en regadío, razón por la cual se cultiva durante todo el año debido a su adaptabilidad y elevados rendimientos. A mediados de los cuarenta se le dedicaban unas 2.800 Has., y diez años después menos de 1.000. A mediados de los cincuenta comienza a elevarse, y el despegue se inicia a comienzos de los sesenta, para acelerarse el ritmo a finales de esa década, con casi 5.000 Has. en 1971 ¹⁰. Hoy son casi 43.000 las censadas, lo que supone un aumento superior a las ocho veces, y que además se ha instalado en los nuevos regadíos, restando terreno a la cebada y al trigo.

Por comarcas el porcentaje más alto se alcanza en Hellín (19,7%) —nuevos regadíos— pero la cifra más elevada en Albacete, con 27.997 Has. Sólo en Alcaraz y Sierra del Segura es escasamente representativa. Por municipios, Albacete acapara 15.000 Has., luego Hellín con 3.548, y cuatro más con cifras superiores a las 2.000 Has. (La Roda, Tarazona de la Mancha, Villarrobledo y Barrax).

En el capítulo “otros cereales” se incluye sorgo y arroz, fundamentalmente, pero que representan muy poco en el conjunto cerealista.

V. RASGOS AGRÍCOLAS DE LA PROVINCIA

El 57% del suelo provincial se corresponde con tierras de cultivo (Cuadro V - Gráfico IVb), un 20% con terreno forestal, un 10% con prados y pastizales, y el 13% restante con otro tipo de superficies.

De las tierras de cultivo un 75% se dedica a herbáceos, y con un 61,5% acaparado por cereales; leguminosas grano y cultivos industriales les siguen en importancia, pero con algo más del 4% respectivamente. Del 25% ocupado por los cultivos leñosos, 3/4 partes corresponden a viñedo, mientras frutales y olivar se reparten a partes iguales el porcentaje de resto (Cuadro VI).

Es pues una provincia cerealista, que dedica casi las 3/4 partes de la superficie orientada a cultivos herbáceos a la producción de cebada, producto que ha experimentado un auge espectacular en los últimos tiempos. El maíz, asentado en regadío, goza de un despegue incluso superior, en tanto el trigo mantiene un declive permanente.

Por lo que se refiere a la vid, en 1987 hay 14.000 Has. menos que en 1972, lo que supone una pérdida de 1.000 Has. anuales, aunque un aumento en los rendimientos. El olivar también se encuentra en regresión, siendo sustituido por el almendro.

Significar, por último, que el espacio agrícola es abrumador en el dominio del centro provincial, así como del noroeste y sector limítrofe con el altiplano Jumilla-Yecla. Los ámbitos de sierra y Manchuela continúan a remolque de las grandes comarcas agrícolas provinciales.

CUADRO I USOS DEL SUELO

	I. ALBACETE		II. VILLARROB.		III. ALCARAZ		IV. ELCHE Sierra		V. HELLIN		VI. ALMANSA		VII. C. IBANEZ	
	Secano	Regadio	Secano	Regadio	Secano	Regadio	Secano	Regadio	Secano	Regadio	Secano	Regadio	Secano	Regadio
Tierras Cult. y Barb.	302.984	48.622	127.708	6.738	53.824	4.985	49.222	6.297	48.917	15.474	91.802	5.818	79.022	2.141
Prados y Pastizales	38.332	1.30	11.280		26.351	31	43.452	45	5.230		17.161		6.345	
Terreno Forestal	39.664	77	31.252	25	56.702	341	95.499	36	9.859		34.254		26.254	182
Otras Superficies	42.750		7.030		6.860		39.466		69.267		24.060		9.174	
TOTAL	424.667	48.829	177.270	6.763	144.089	5.407	227.639	6.378	133.273	15.474	167.285	5.818	121.025	2.323
TOTAL	473.496		184.033		149.496		234.017		148.738		173.103		123.348	

CUADRO II USOS DEL SUELO AGRICOLA

	I. ALBACETE		II. VILLARROB.		III. ALCARAZ		IV. ELCHE Sierra		V. HELLIN		VI. ALMANSA		VII. C. IBANEZ	
	Secano	Regadio	Secano	Regadio	Secano	Regadio	Secano	Regadio	Secano	Regadio	Secano	Regadio	Secano	Regadio
Herbáceos	170.129	51.986	55.035	6.363	30.594	4.774	12.735	4.416	18.854	12.398	37.395	4.482	30.759	2.789
Lenosos	6.346	63	44.537	205	4.852	137	11.258	1.188	13.453	3.896	26.065	1.168	34.933	156
TOTAL	176.475	52.049	99.572	6.568	35.446	4.911	23.993	5.604	32.307	16.294	63.460	5.650	65.692	2.945
TOTAL	228.524		106.140		40.357		29.597		48.601		69.110		68.637	

CUADRO III USOS DEL SUELO: CULTIVOS HERBÁCEOS

	I. ALBACETE		II. VILLARROB.		III. ALCARAZ		IV. ELCHE Sierra		V. HELLIN		VI. ALMANSA		VII. C. IBANEZ	
	Secano	Regadio	Secano	Regadio	Secano	Regadio	Secano	Regadio	Secano	Regadio	Secano	Regadio	Secano	Regadio
Cereales	146.407	38.937	43.493	4.502	25.137	1.668	11.411	1.355	18.389	8.972	36.103	2.878	21.469	2.148
Leguminosas Grano	10.388	340	4.934	31	1.913	279	508	304	31	20	50	50	6.448	34
Tubérculos	431	481	8	50	10	298	251	826	358	348	18	160	374	141
Cult. Industriales	5.796	5.814	5.289	669	3.378	423	246	44	358	824	987	638	1.554	103
Cult. Fomajeros	2.258	2.973	91	749	133	1.476	290	1.250	69	1.417	203	427	127	201
Hortalizas	4.854	3.441	1.220	362	14	630	29	637	8	817	34	329	787	262
TOTAL	170.129	51.986	55.035	6.363	30.594	4.774	12.735	4.416	18.854	12.398	37.395	4.482	30.759	2.789
TOTAL	222.115		61.398		35.368		17.151		31.252		41.877		33.548	

**CUADRO IV
USOS DEL SUELO: CULTIVOS LEÑOSOS**

	I. ALBACETE		II. VILLARROB		III. ALCARAZ		IV. ELCHE Sierra		V. HELLIN		VI. ALMANSA		VII. C. IBÁÑEZ	
	Secano	Regadío	Secano	Regadío	Secano	Regadío	Secano	Regadío	Secano	Regadío	Secano	Regadío	Secano	Regadío
Fruales	2.445	49	2.323	205	456	101	5.323	214	1.631	2.544	1.263	658	2.793	126
Vid	2.197		41.559		265		546		9.765	211	21.879	254	31.423	
Olivar	1.704	10	655		4.131	36	5.347	974	2.057	1.135	2.923	256	693	
Otros		4					42			6			24	30
TOTAL	6.346	63	44.537	205	4.852	137	11.258	1.188	13.453	3.896	26.065	1.168	34.933	156
TOTAL	6.409		44.472		4.989		12.446		17.349		27.237		35.089	

**CUADRO V
USOS DEL SUELO: CULTIVOS CEREALISTAS**

	I. ALBACETE		II. VILLARROB		III. ALCARAZ		IV. ELCHE Sierra		V. HELLIN		VI. ALMANSA		VII. C. IBÁÑEZ	
	Secano	Regadío	Secano	Regadío	Secano	Regadío	Secano	Regadío	Secano	Regadío	Secano	Regadío	Secano	Regadío
Trigo	6.978	238	5.735	120	11.988	309	1.974	319	1.210	180	2.235	90	3.134	7
Cebada	131.593	10.728	31.463	124	11.339	809	7.679	441	12.545	3.073	28.762	416	18.491	224
Avena	4.729	16	2.195		1.342	20	1.162	10	4.195	154	4.404	10	250	
Centeno	3.855	23	4.100		430		511		384		696		172	
Maiz	27	27.970	4.248			560	75	583	64	5.340	6	2.362	2	1.817
Otros	200		10		35		10	2	1	225				
TOTAL	147.382	38.975	43.493	4.502	25.134	1.698	11.411	1.355	18.399	8.972	36.103	2.878	22.049	2.048
TOTAL	186.357		47.995		26.832		12.766		27.371		38.981		24.097	

CUADRO VI

Usos del Suelo	PROV. ALBACETE			Usos Suelo Agrícola			PROV. ALBACETE		
	Secano	Regadío	Total	%	Secano	Regadío	Total	%	
Tierras Cultivo	753.479	90.075	843.554	57	355.501	87.208	442.709	75	
Prados-Pastizales	148.159	206	148.365	10	141.444	6.813	148.257	25	
Terreno Forestal	293.714	661	294.375	20	496.945	94.021	590.966	100	
Otras Superficies	198.607		198.607	13					
TOTAL	1.393.959	90.942	1.484.901	100					

CUADRO VII

CULTIVOS HERBACEOS	PROVINCIA ALBACETE			
	Secano	Regadío	Total	%
Cereales	302.404	60.360	362.764	82,0
Leguminosas grano	24.272	1.058	25.330	5,7
Tubérculos	1.092	2.304	3.396	0,8
Cultivos industriales	17.308	8.515	25.823	5,8
Cultivos forrajeros	3.170	8.493	11.663	2,7
Hortalizas	6.946	6.478	13.424	3,0
TOTAL	355.192	87.208	442.400	100,0
CULTIVOS LEÑOSOS				
Frutales	16.234	3.897	20.131	13,5
Vid	107.634	465	108.099	73,0
Olivar	17.510	2.411	19.921	13,4
Otros	66	40	106	0,1
TOTAL	141.444	6.813	148.257	100,0

CUADRO VIII

CULTIVOS CEREALISTAS	PROVINCIA ALBACETE			
	Secano	Regadío	Total	%
Trigo	33.254	1.263	34.517	9,5
Cebada	241.872	15.815	257.687	70,8
Avena	18.277	210	18.487	5,0
Centeno	10.148	23	10.171	2,8
Maiz	174	42.680	42.854	11,8
Otros	246	237	483	0,1
TOTAL	303.971	60.228	364.199	100,0

COMARCALIZACION GEOGRAFICA (PREVASA)

- I - ALBACETE
- II - VILLARROBLEDO
- III- HELLIN
- IV - ALCARAZ
- V - ALMANSA
- VI - ELCHE DE LA SIERRA
- VII- CASAS IBANEZ

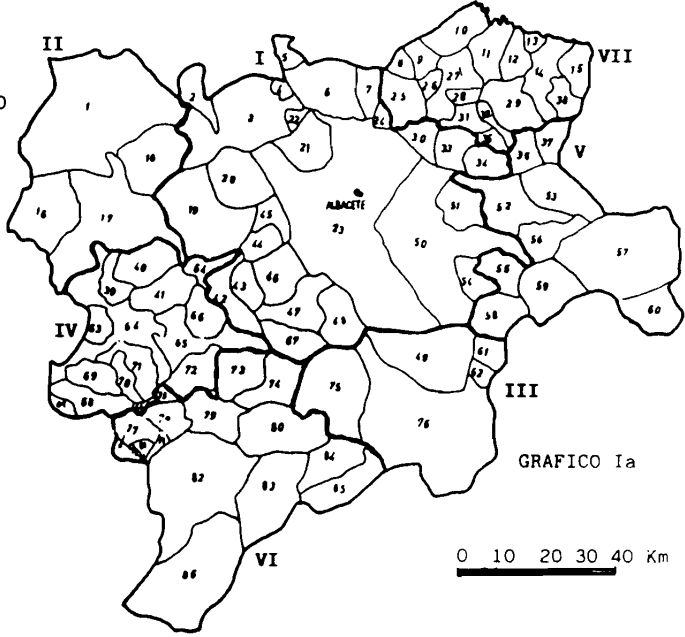
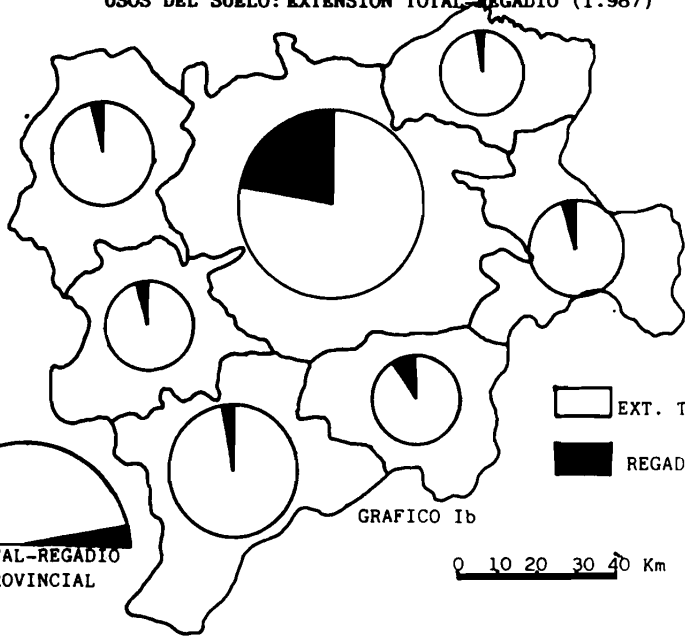
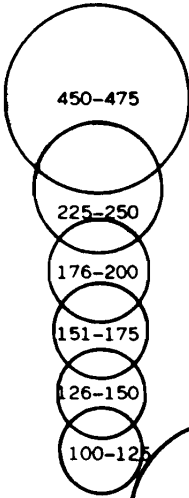


GRAFICO Ia

Miles Has.

USOS DEL SUELO: EXTENSION TOTAL-REGADIO (1.987)



EXT. TOTAL
REGADIO

GRAFICO Ib

0 10 20 30 40 Km

USOS DEL SUELO (1987)

-  T. CULT. Y BARBECHO
-  PRADOS Y PASTOS
-  TERRENO FORESTAL
-  OTRAS SUPERFICIES
-  REGADIO

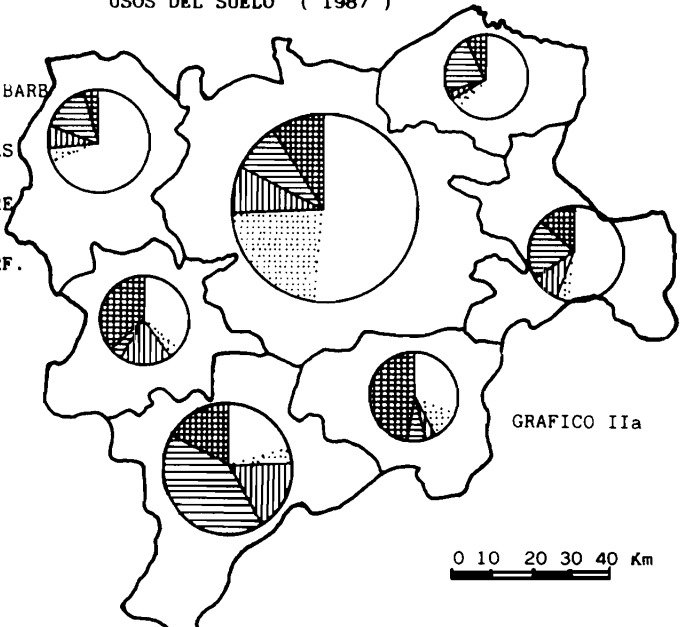






GRAFICO IIa

0 10 20 30 40 Km

USOS DEL SUELO AGRICOLA (1987)

-  C. HERBACEOS
-  C. LEÑOSOS
-  BARBECHO
-  REGADIO

Miles Has.

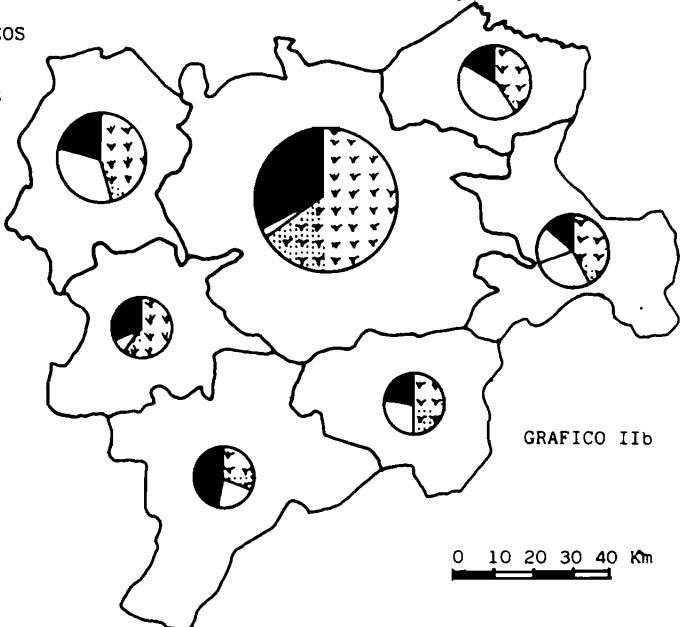
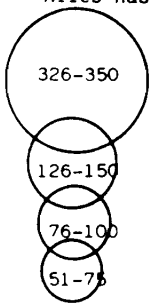
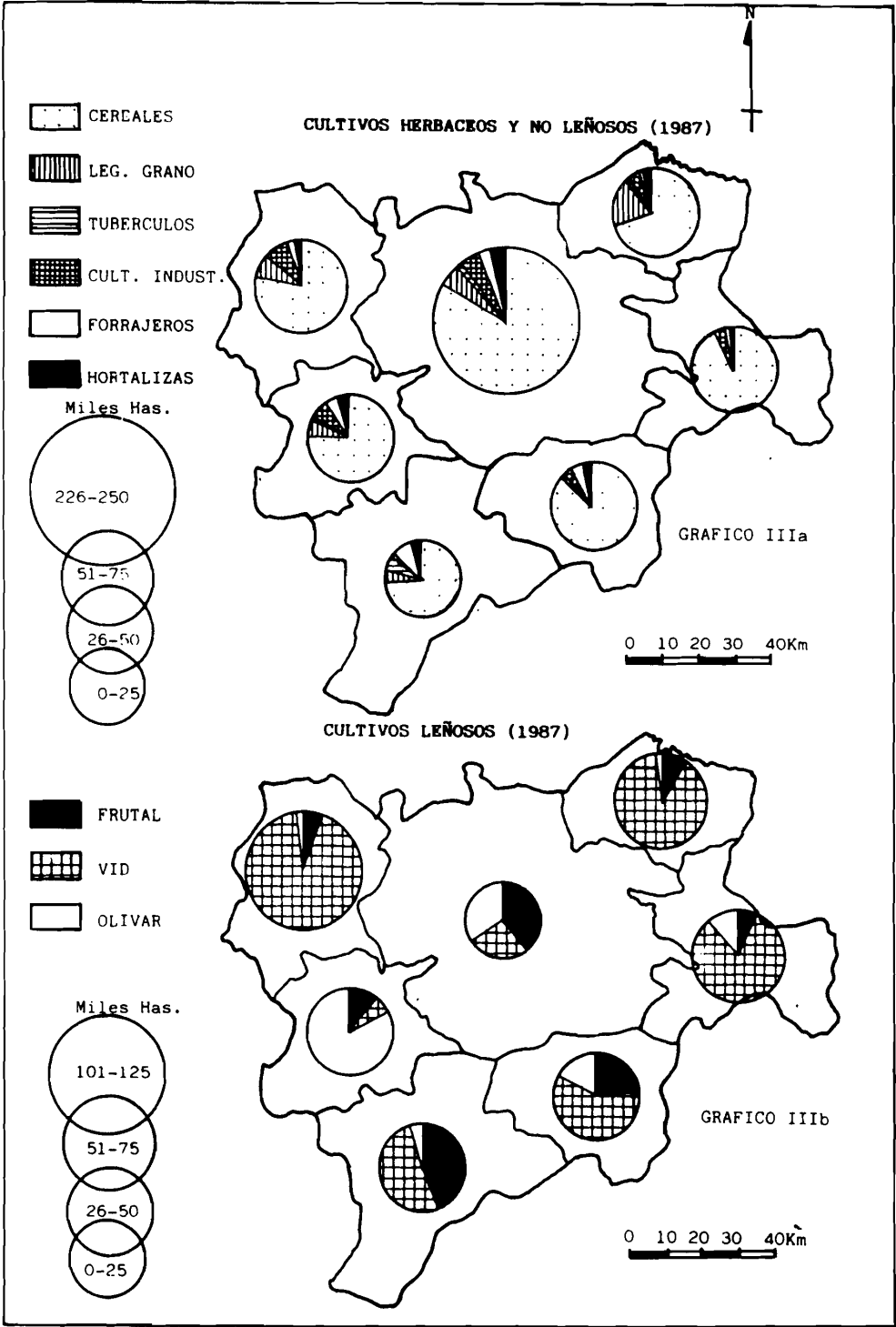


GRAFICO IIb

0 10 20 30 40 Km



CULTIVOS CEREALISTAS (1987)

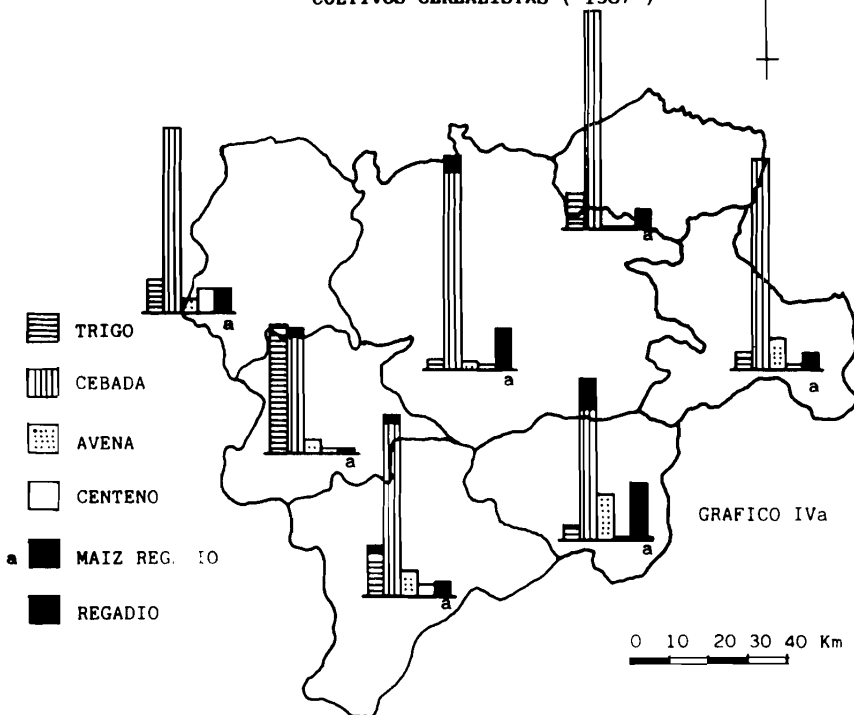


GRAFICO IVa

RESUMEN PROVINCIAL (1987) GRAFICO IVb

